

**Wandern**

# Ovenhausen Wanderweg IV (9 km)

**Tourdaten**

Strecke	8,9 km	↔
Schwierigkeit	schwer	●●●●●
Dauer	2:36 Std	🕒
Aufstieg	282 m	▲
Abstieg	282 m	▼
Höhenlage	348 m	—
Technik	●●●●●	
	158 m	—



Kartengrundlagen: outdooractive Kartografie; Deutschland: @Geobasis-DE / BKG 2018, @Geobasis-DE / LDBV 2018, Österreich: ©1996-2018 here, All rights reserved. @BEV 2012, @Land Vorarlberg, Italien: ©1994-2018 here, All rights reserved. @Autonome Provinz Bozen – Südtirol – Abteilung Natur, Landschaft und Raumentwicklung, @Präzisionsdaten 4LAND, Schweiz: Geodata @swisstopo Kartengrundlagen: outdooractive Kartografie; OpenStreetMap: ©OpenStreetMap (www.openstreetmap.org) Mitwirkende, CC-BY-SA (www.creativecommons.org)

QR-Code scannen und diese Tour offline speichern, mit Freunden teilen und mehr

Webseite <http://www.teutonavigator.com/s/cdtei>



## Tour zum Mitnehmen für iPhone und Android

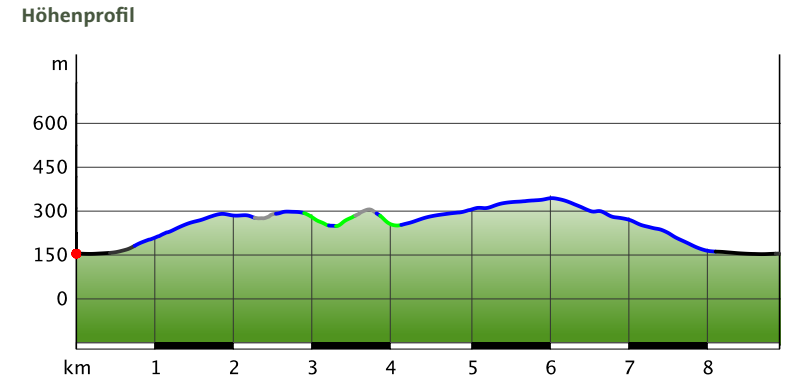
Aktualisierung: 15.12.2018

## Hotel Höxter Am Jakobsweg



**Wegart**

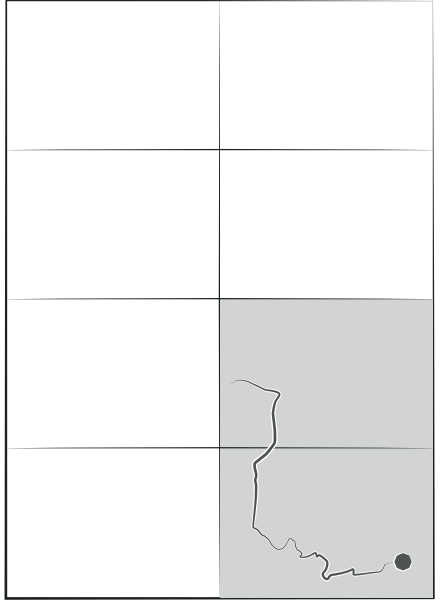
Asphalt	0,3km
Schotterweg	5,9km
Weg	0,8km
Unbekannt	0,3km
Straße	1,2km




Ovenhausen - Eschenberg - Peckelsberg - Knickgrund - Peckelsberg - Eschenberg - Ovenhausen

**Start der Tour**  
Ovenhausen Hotel Höxter Am Jakobsweg

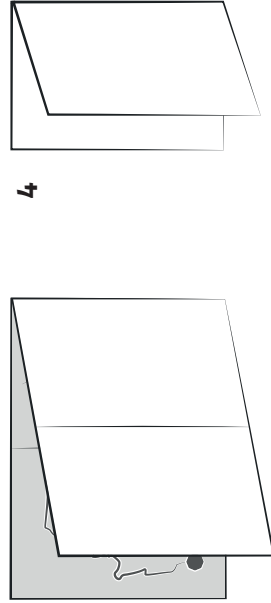
**Ende der Tour**  
Ovenhausen Hotel Höxter Am Jakobsweg




1



2



3



4