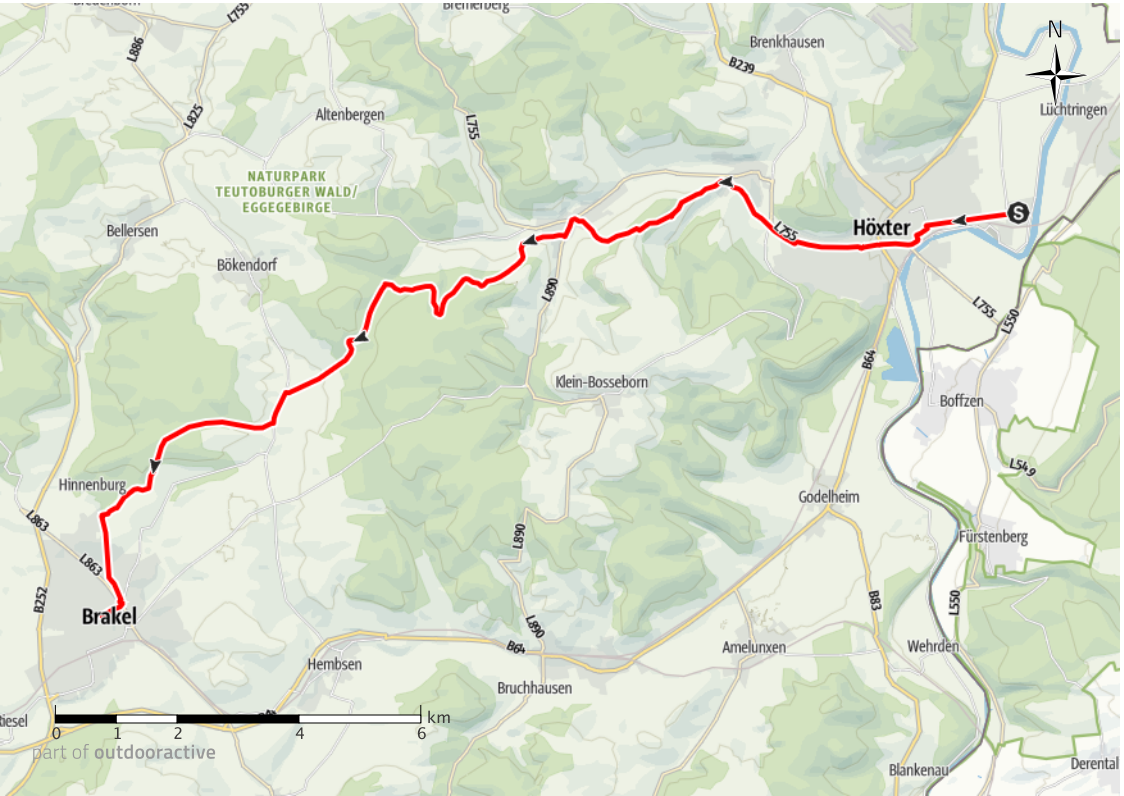

Pilgerwege

TOP Jakobsweg - Etappe von Höxter bis Brakel



Tourdaten

Strecke	22,8 km		Schwierigkeit	mittel
Dauer	6:07 h		Kondition	■■■■■□□□
Aufstieg	480 m		Technik	■■■■■□□□
Abstieg	423 m		Höhenlage	

325□m

90□m

Titelbild: Kloster auf der Brede, Brakel
Foto: Frank Grawe, F.Grawe, www.klosterregion.de

Kartengrundlagen: outdooractive Kartografie; Deutschland: ©GeoBasis-DE / BKG 2019, ©GeoBasis-DE / LDBV 2019, Österreich: ©1996-2019 here. All rights reserved., ©BEV 2012, ©Land Vorarlberg, Italien: ©1994-2019 here. All rights reserved., ©Autonome Provinz Bozen – Südtirol – Abteilung Natur, Landschaft und Raumentwicklung, © Cartago S.R.L., Schweiz: Geodata ©swisstopo, ©BAFU - Bundesamt für Umwelt Kartengrundlagen: outdooractive Kartografie; OpenStreetMap: ©OpenStreetMap (www.openstreetmap.org) Mitwirkende, CC-BY-SA (www.creativecommons.org)

KULTURLAND KREIS HÖXTER

Quelle
Kulturland Kreis Höxter, c/o GfW im Kreis Höxter mbH

Tour zum Mitnehmen für iPhone und Android

QR-Code scannen und diese Tour offline speichern, mit Freunden teilen und mehr
...

Website
http://www.teutonavigator.com/s/R7hT

Quelle: Kulturland Kreis Höxter, c/o GfW im Kreis Höxter mbH

„Tipp des Autors“
Kirchen & Kapellen
2 Ehemaliges Minoritenkloster ...
Brüderstr. 9
37671 Höxter
05271 7586
info@kirche-hoexter.de
http://www.kirche-hoexter.de

Quelle: Kulturland Kreis Höxter, c/o GfW im Kreis Höxter mbH

Historische Gebäude
3 Historisches Rathaus Höxter
Weserstraße 11
37671 Höxter
05271 19433
info@hoexter-tourismus.de
http://www.hoexter-tourismus.de

Quelle: Tourist-Information Höxter

Kirchen & Kapellen
4 St. Michael Kapelle auf dem ...

Quelle: Tourist-Information Höxter

Kirchen & Kapellen
5 Kath. Pfarrkirche St. Michael
Kirchplatz 4
33034 Brakel
http://www.pastoralverbund-brakelerbergland.de

Quelle: Stadt Brakel

„Tipp des Autors“
Klosteranlagen
6 Kloster auf der Brede, Brakel
Im Winkel 24
33034 Brakel
05272 6030
schulschwestern.brede@t-online.de
http://www.kloster-brede.de

Quelle: Kulturland Kreis Höxter, c/o GfW im Kreis Höxter mbH

Wegeart

Asphalt	5,1km
Schotterweg	2,7km
Weg	0,9km
Pfad	1,4km
Straße	2,5km

Höhenprofil

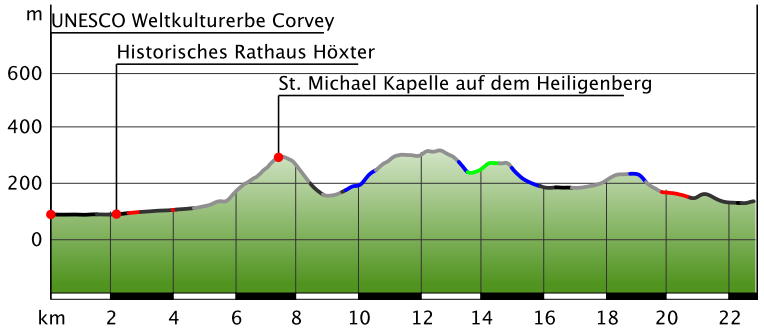

Diese Etappe des alten Jakobsweges startet an der ehemaligen Reichsabtei Corvey bei Höxter und führt den Pilgerer durch die alte Klosterlandschaft im heutigen Kulturland Kreis Höxter. Die Landschaft l...

Start der Tour

Kloster Corvey in Höxter

Ende der Tour

Kloster auf der Brede, Brakel

Wegpunkte

„Tipp des Autors“
Burgen & Schlösser
1 UNESCO Weltkulturerbe Corvey
Corvey
37671 Höxter
05271 694010
empfang@schloss-corvey.de
http://www.schloss-corvey.de

part of outdooractive

1

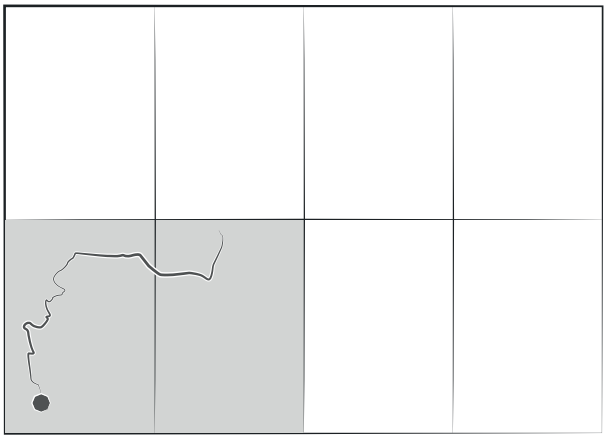

2



3

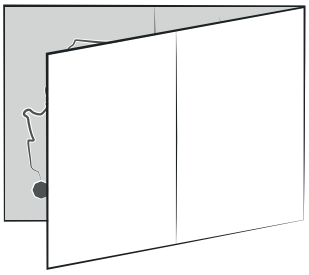

4