

Kartengrundlagen: outdooractive Kartografie; Deutschland: @Geobasis-DE / BKG 2018, @Geobasis-DE / LDBV 2018, Österreich: ©1996-2018 here, All rights reserved. ©BEV 2012, ©Land Vorarlberg, Italien: ©1994-2018 here, All rights reserved. ©Autonome Provinz Bozen – Südtirol – Abteilung Natur, Landschaft und Raumentwicklung, © Präzisionsdaten 4LAND, Schweiz: Geodata @swisstopo Kartengrundlagen: outdooractive Kartografie; OpenStreetMap: ©OpenStreetMap (www.openstreetmap.org) Mitwirkende, CC-BY-SA (www.creativecommons.org)


Webseite  
<http://www.teutonavigator.com/s/cd/vr>



QR-Code scannen und diese Tour offline speichern, mit Freunden teilen und mehr

### Tour zum Mitnehmen für iPhone und Android

Aktualisierung: 15.12.2018

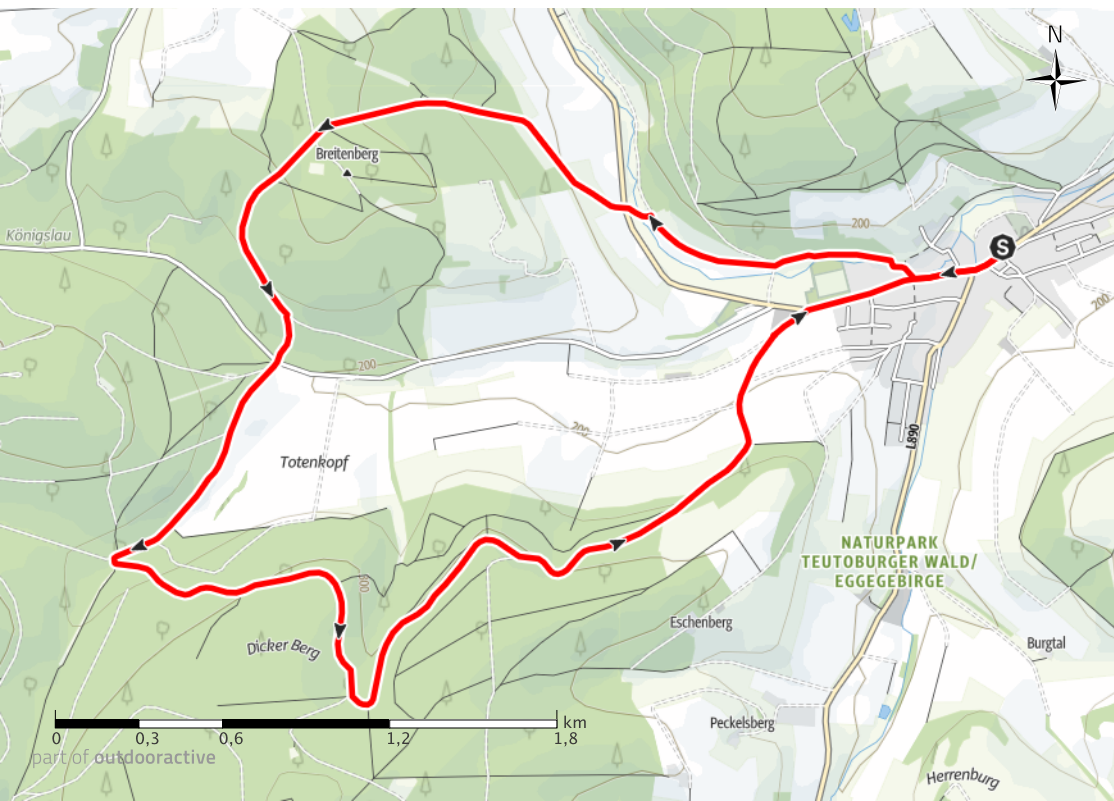


## Hotel Höxter Am Jakobsweg

### Ovenhausen Wanderweg V (9,7 km)

Strecke	↔	9,7 km	Schwierigkeit	schwer
Dauer	🕒	2:47 Std	Kondition	●●●●●●●●
Aufstieg	▲	276 m	Technik	●●●●●●●●
Abstieg	▼	276 m	Höhenlage	158 □ m 325 □ m

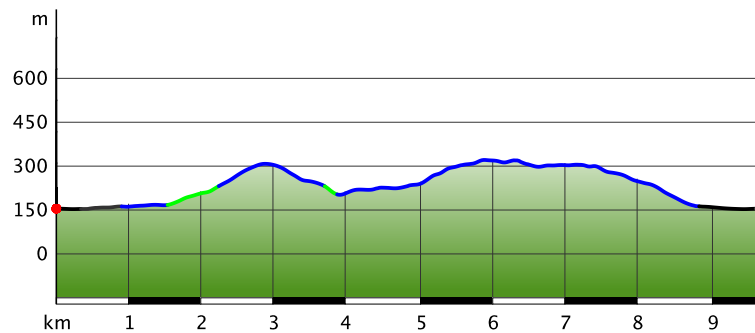
Wandern



### Wegart

Asphalt	0,6km
Schotterweg	7km
Weg	0,9km
Straße	1,1km

### Höhenprofil



Ovenhausen - Judenfriedhof - Breitenberg - Bökerberg - Dicker Berg - Schwarzenberg - Dollenberg - Ovenhausen

### Start der Tour

Ovenhausen Hotel Höxter Am Jakobsweg

### Ende der Tour

Ovenhausen Hotel Höxter Am Jakobsweg



1



2



3



4