

Kartengrundlagen: outdoorative kartografie; Deutschland: @Geobasis-DE / BKG 2018, @Geobasis-DE / LDBV 2018, Österreich: @1996-2018 here, All rights reserved. @BEV 2012, @Land Vorarlberg, Italien: @1994-2018 here, All rights reserved. @Autonome Provinz Bozen – Südtirol – Abteilung Natur, Landschaft und Raumentwicklung, @Präzisionsdaten 4LAND, Schweiz: Geodata @swisstopo Kartengrundlagen: outdoorative kartografie; OpenStreetMap: @OpenStreetMap (www.openstreetmap.org) Mitwirkende; CC-BY-SA (www.creativecommons.org)

Webseite  
<http://www.teutonavigator.com/s/cdket>  
 QR-Code scannen und diese Tour offline speichern, mit Freunden teilen und mehr



**Tour zum Mitnehmen für iPhone und Android**

Aktualisierung: 15.12.2018



**Hotel Höxter Am Jakobsweg**

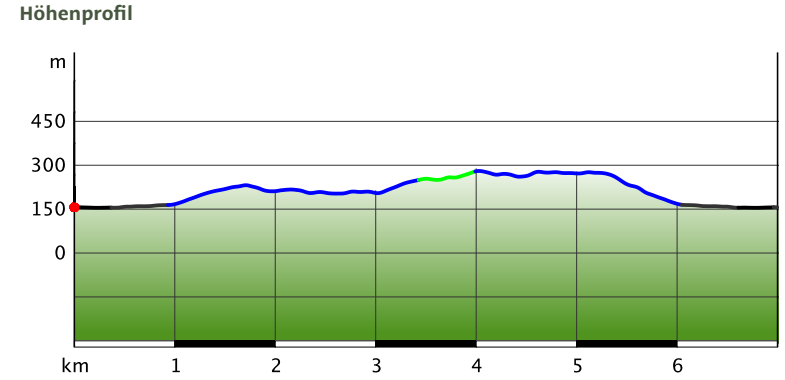
**Ovenhausen Wanderweg VII B (7,0 km)**  
 Wandern

Strecke	↔	7 km	Schwierigkeit	leicht
Dauer	🕒	2:00 Std	Kondition	●●●●●
Aufstieg	▲	128 m	Technik	●●●●●
Abstieg	▼	128 m	Höhenlage	158□m 283□m



**Wegart**

Asphalt	1,2km
Schotterweg	4,5km
Weg	0,5km
Straße	0,7km




Ovenhausen - Marienmünstersche Grund - Luttbank - Ovenhausen

**Start der Tour**  
 Ovenhausen Hotel Höxter Am Jakobsweg

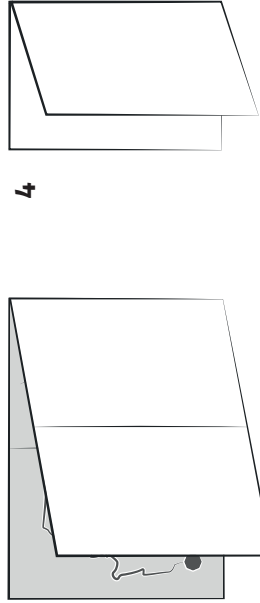
**Ende der Tour**  
 Ovenhausen Hotel Höxter Am Jakobsweg




1



2



3



4