

Kartenrundlagen: outdooractive Kartografie; Deutschland; ©Geobasis-DE / BKG 2018, ©Geobasis-DE / LDBV 2018, Österreich: ©1996-2018 here, All rights reserved., ©Autonome Provinz Bozen – Südtirol – Abteilung Natur, Landschaft und Raumentwicklung, © Präzisionsdaten 4LAND, Schweiz: Geodata @swisstopo Kartenrundlagen: outdooractive Kartografie; OpenStreetMap; ©OpenStreetMap (www.openstreetmap.org) Mitwirkende, CC-BY-SA (www.creativecommons.org)

QR-Code scannen und diese Tour offline speichern, mit Freunden teilen und mehr
 Webseite
<http://www.teutonavigator.com/s/cdegP>



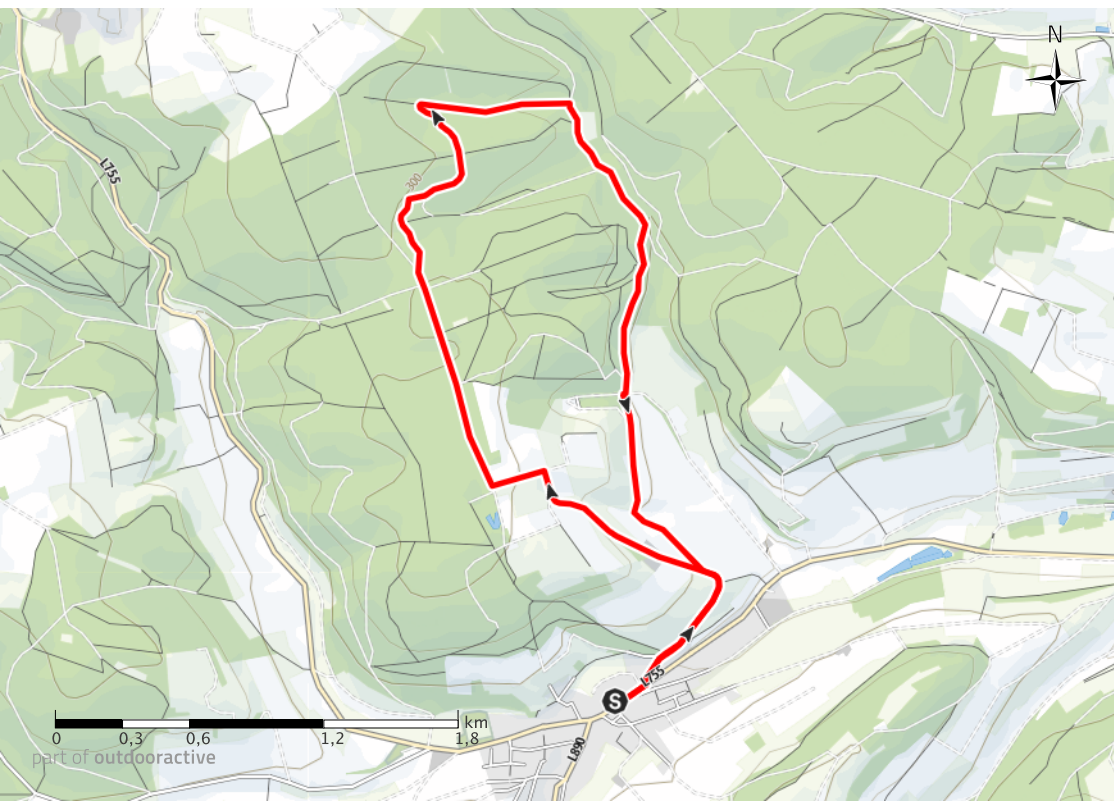
Tour zum Mitnehmen für iPhone und Android



Rainer Bruns
 Aktualisierung: 14.12.2018

Wandern Ovenhausen Wanderweg I (8,3 km) Tourdaten

Strecke	↔	8,3 km	Schwierigkeit	leicht
Dauer	🕒	2:20 Std	Kondition	●●●●●
Aufstieg	▲	170 m	Technik	●●●●●
Abstieg	▼	170 m	Höhenlage	312 m - 151 m



Wegart

Asphalt	0,5km
Schotterweg	7,5km
Straße	0,3km

Höhenprofil



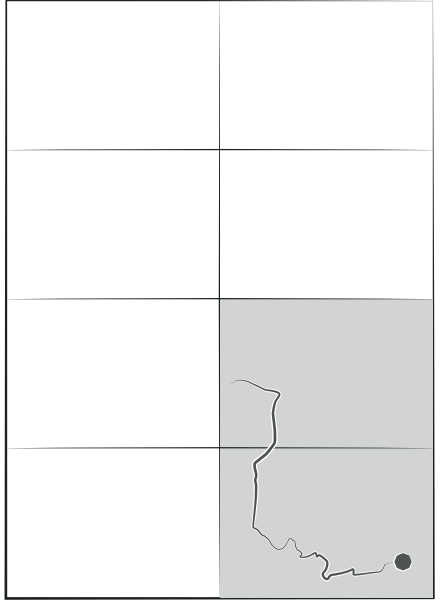
Ovenhausen Hotel Höxter Am Jakobsweg - Heichte - Kapenberg - Röhren - Stoßengrund - Ovenhausen Hotel Höxter Am Jakobsweg

Start der Tour


Ovenhausen Hotel Höxter Am Jakobsweg

Ende der Tour

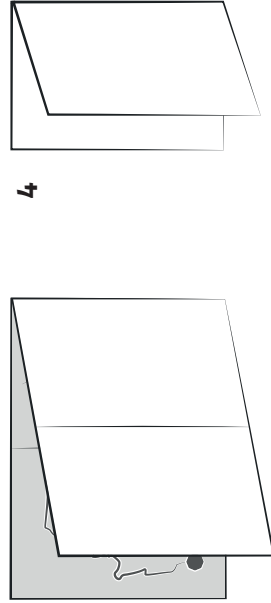
Ovenhausen Hotel Höxter Am Jakobsweg




1



2



3



4