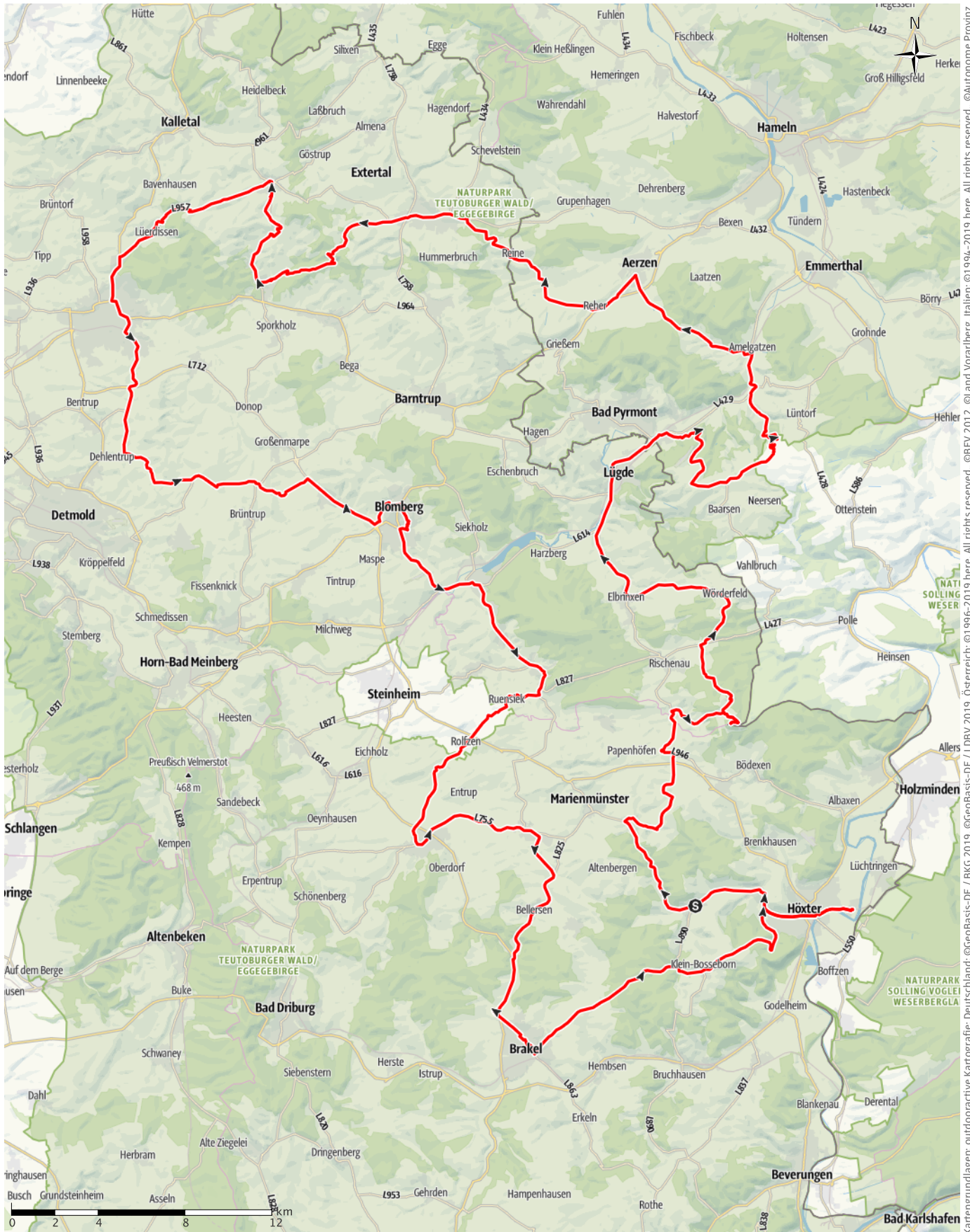


Tour 11 - Sieben auf einen Streich

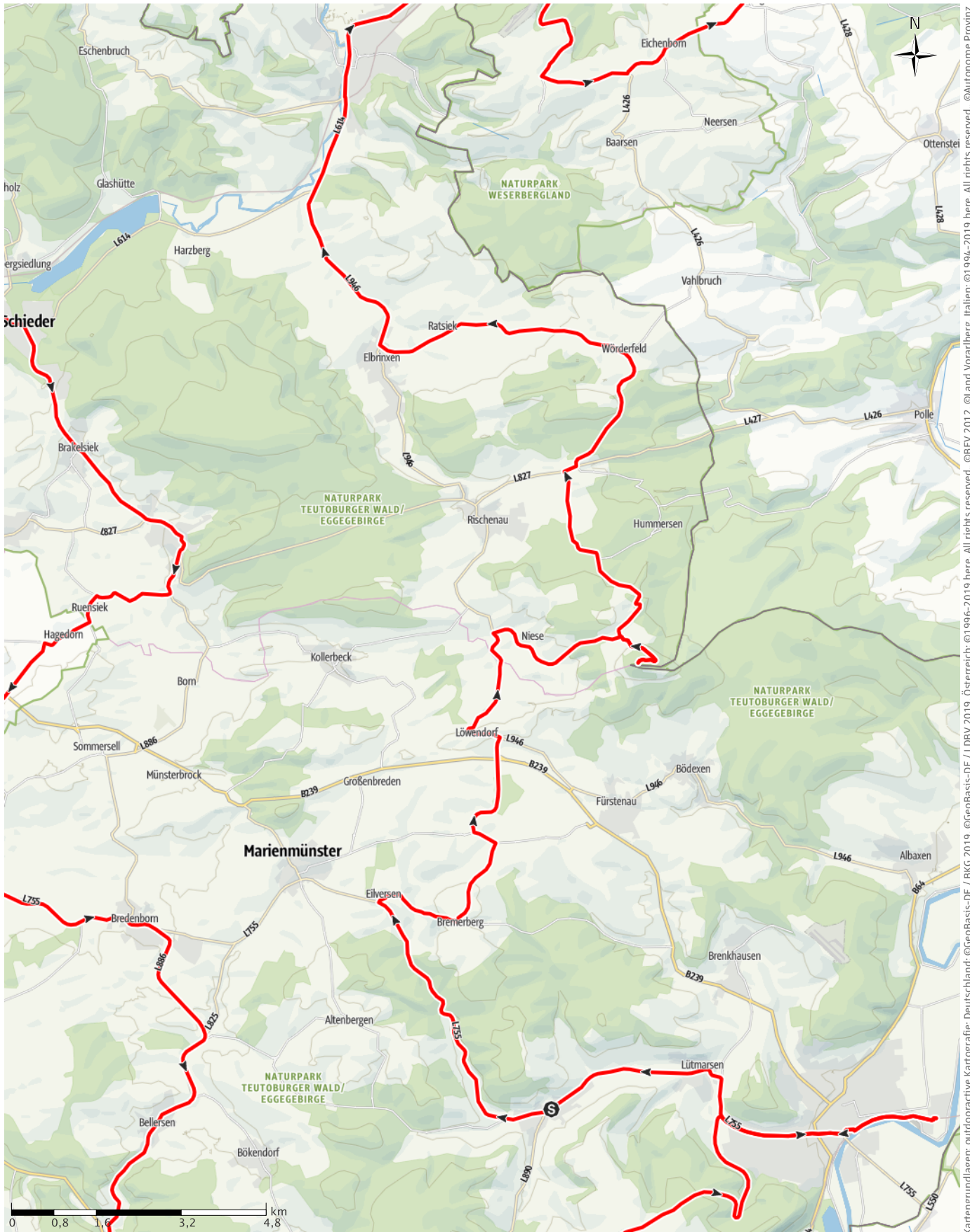
↔ 209,3km | ⌚ 3:00h | ▲ 2442m | ▼ 2442m | Schwierigkeit mittel



Kartengrundlagen: outdooractive Kartografie; Deutschland: ©GeoBasis-DE / BKG 2019, ©GeoBasis-DE / LDBV 2019, Österreich: ©1996-2019 here, All rights reserved. ©BBE 2012, ©Land Vorarlberg, Italien: ©1994-2019 here, All rights reserved. ©Autonome Provinz Bozen – Südtirol – Abteilung Natur, Landschaft und Raumentwicklung, ©Cartago S.R.L., Schweiz: Geodata ©swisstopo, ©BAFU – Bundesamt für Umwelt Kartengrundlagen: outdooractive Kartografie, OpenStreetMap (www.openstreetmap.org) Mitwirkende, CC-BY-SA (www.creativecommons.org)

Tour 11 - Sieben auf einen Streich

↔ 209,3km | ⌚ 3:00h | 🏔️ 2442m | 🏔️ 2442m | Schwierigkeit mittel



Kartengrundlagen: outdooractive Kartografie; Deutschland: ©GeoBasis-DE / BKG 2019, ©GeoBasis-DE / LDBV 2019, Österreich: ©1996-2019 here, All rights reserved, ©BBEV 2012, ©Land Vorarlberg, Italien: ©1994-2019 here, All rights reserved, ©Autonome Provinz Bozen – Südtirol – Abteilung Natur, Landschaft und Raumentwicklung, ©Cartago S.R.L., Schweiz: Geodata ©swisstopo, ©BAFU – Bundesamt für Umwelt Kartengrundlagen: outdooractive Kartografie, OpenStreetMap, ©OpenStreetMap (www.openstreetmap.org) Mitwirkende, CC-BY-SA (www.creativecommons.org)

Tour 11 - Sieben auf einen Streich

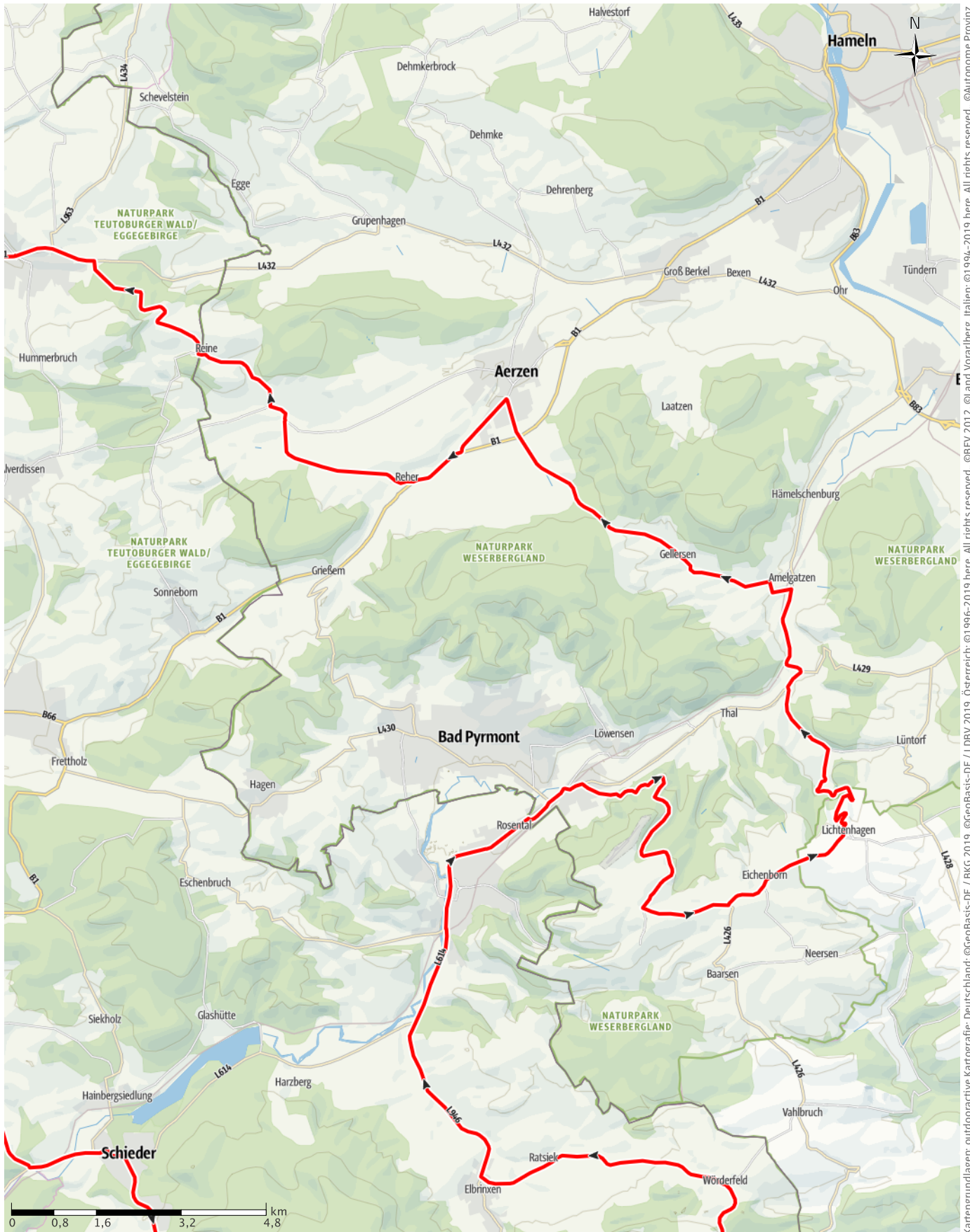
↔ 209,3km

🕒 3:00h

⬆️ 2442m

⬆️ 2442m

Schwierigkeit mittel



Kartengrundlagen: outdooractive Kartografie; Deutschland: ©GeoBasis-DE / BKG 2019, ©GeoBasis-DE / LDBV 2019, Österreich: ©1996-2019 here. All rights reserved. ©BBEV 2012, ©Land Vorarlberg, Italien: ©1994-2019 here. All rights reserved. ©Autonome Provinz Bozen – Südtirol – Abteilung Natur, Landschaft und Raumentwicklung, © Cartago S.R.L., Schweiz: Geodata ©swisstopo, ©BAFU – Bundesamt für Umwelt Kartengrundlagen: outdooractive Kartografie; OpenStreetMap (www.openstreetmap.org) Mitwirkende, CC-BY-SA (www.creativecommons.org)

Tour 11 - Sieben auf einen Streich

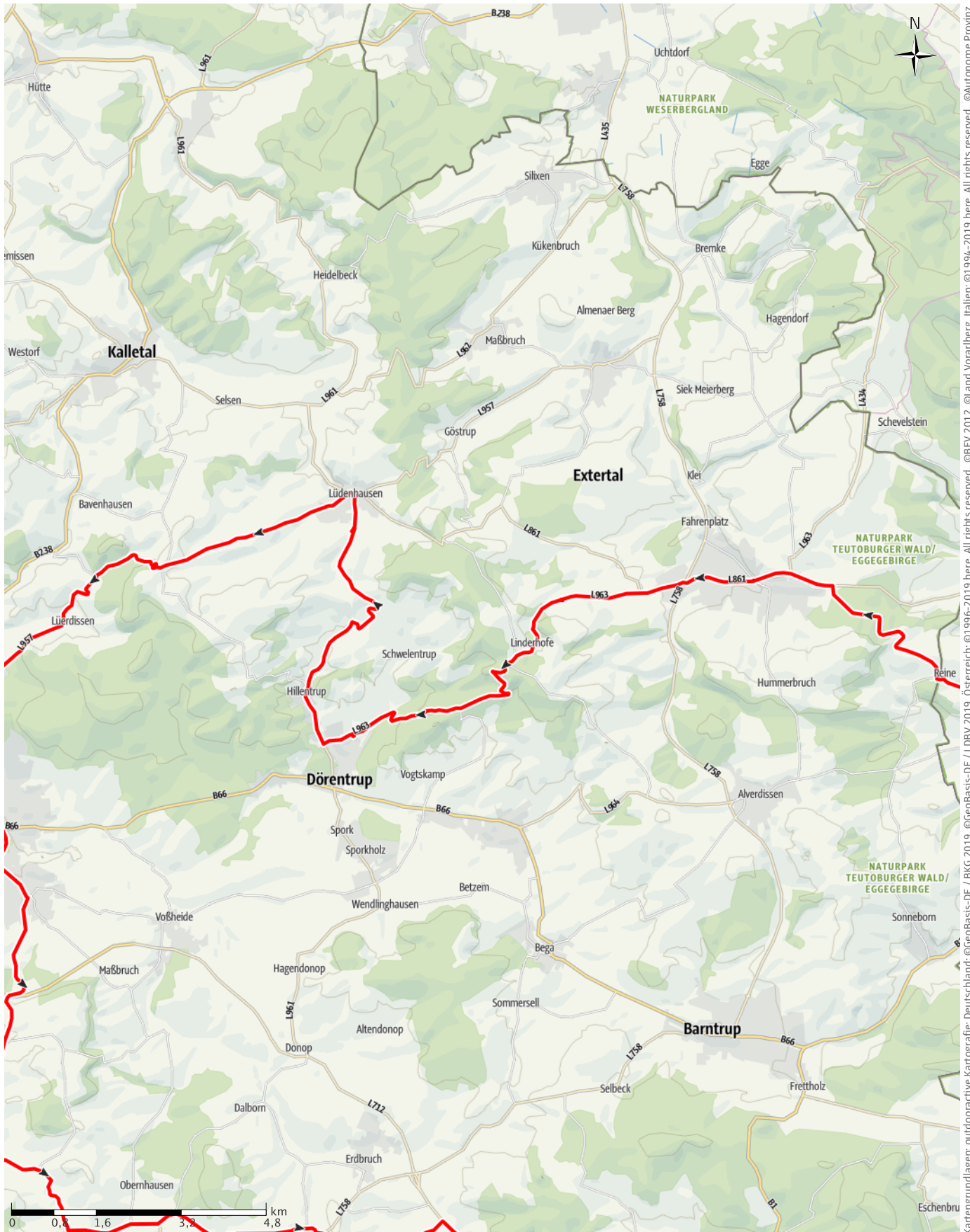
↔ 209,3km

🕒 3:00h

📏 2442m

📏 2442m

Schwierigkeit mittel



Kartengrundlagen: outdooractive Kartografie; Deutschland: ©GeoBasis-DE / BKG 2019, Österreich: ©1996-2019 here, All rights reserved. ©BBEV 2012, ©Land Vorarlberg, Italien: ©1994-2019 here, All rights reserved. ©Autonome Provinz Bozen – Südtirol – Abteilung Natur, Landschaft und Raumentwicklung, © Cartago S.R.L., Schweiz: Geodata ©swisstopo, ©BAFU – Bundesamt für Umwelt Kartengrundlagen: outdooractive Kartografie, OpenStreetMap (www.openstreetmap.org) Mitwirkende, CC-BY-SA (www.creativecommons.org)

Tour 11 - Sieben auf einen Streich

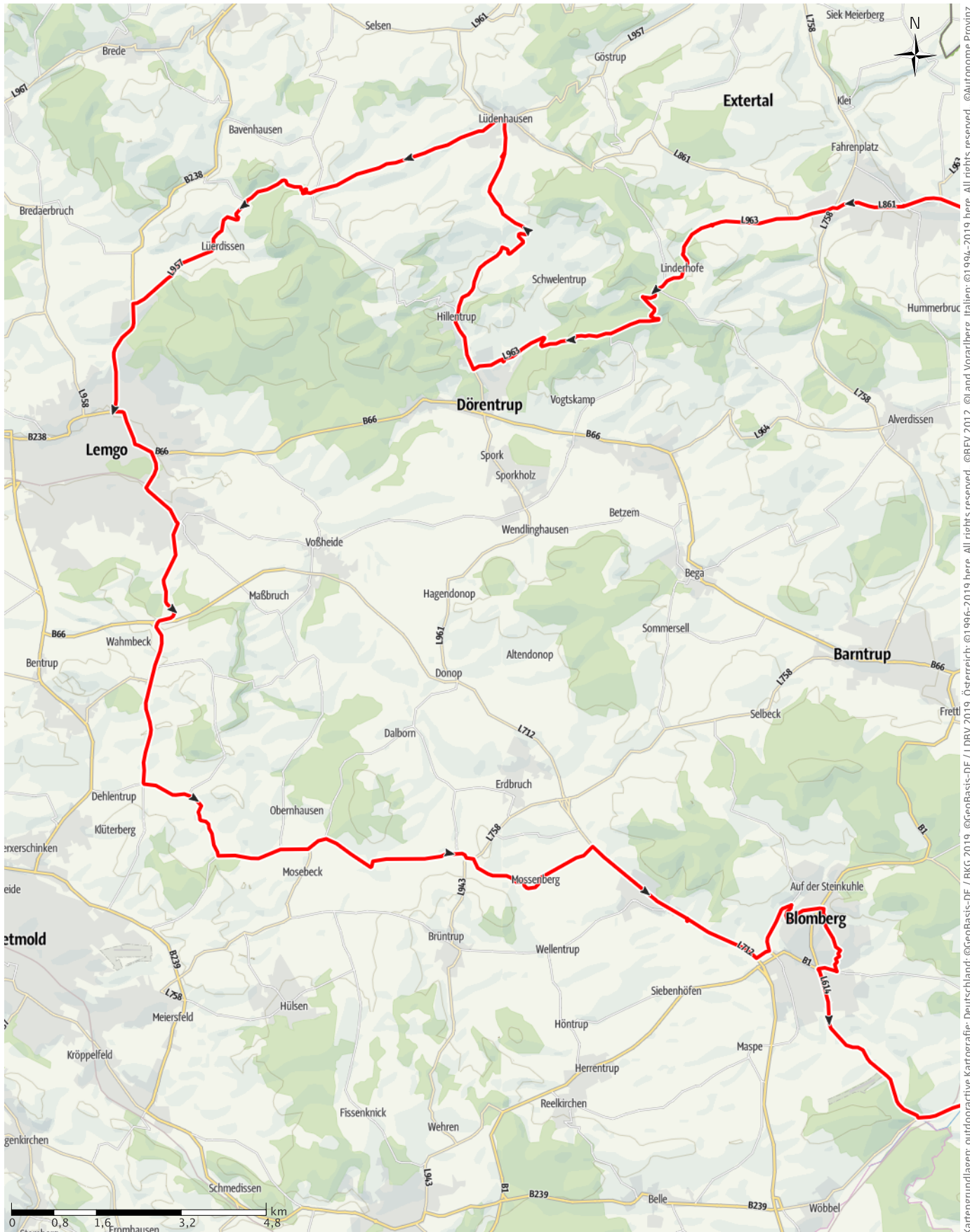
↔ 209,3km

🕒 3:00h

⬆️ 2442m

⬆️ 2442m

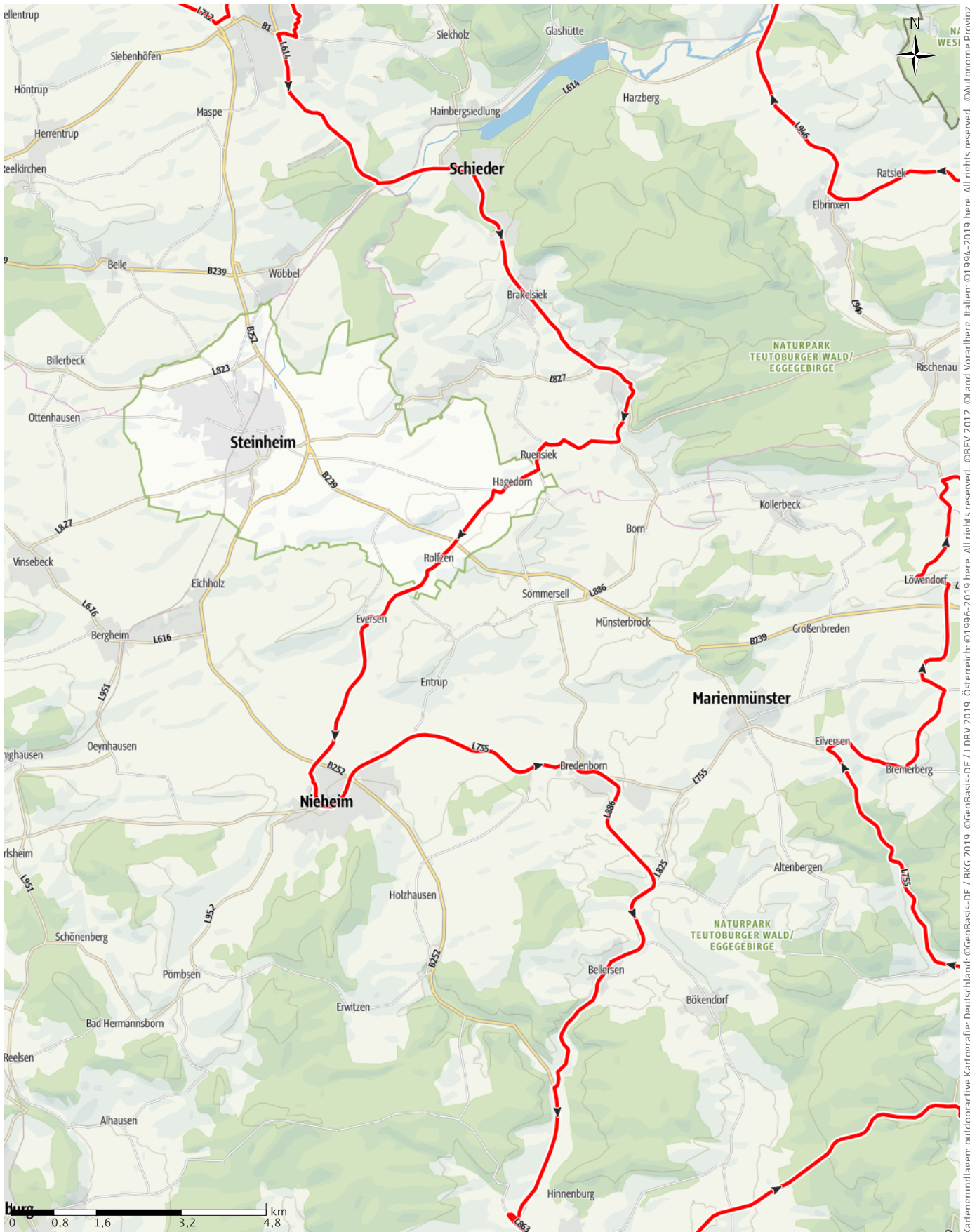
Schwierigkeit mittel



Kartengrundlagen: outdooractive Kartografie; Deutschland: ©GeoBasis-DE / BKG 2019, ©GeoBasis-DE / LDBV 2019, Österreich: ©1996-2019 here, All rights reserved. ©BBE 2012, ©Land Vorarlberg, Italien: ©1994-2019 here, All rights reserved. ©Autonome Provinz Bozen – Südtirol – Abteilung Natur, Landschaft und Raumentwicklung, ©Cartago S.R.L., Schweiz: Geodata ©swisstopo, ©BAFU – Bundesamt für Umwelt Kartengrundlagen: outdooractive Kartografie, OpenStreetMap (www.openstreetmap.org) Mitwirkende, CC-BY-SA (www.creativecommons.org)

Tour 11 - Sieben auf einen Streich

↔ 209,3km | ⌚ 3:00h | 🏔️ 2442m | 🏔️ 2442m | Schwierigkeit mittel



Kartengrundlagen: outdooractive Kartografie; Deutschland: ©GeoBasis-DE / BKG 2019, ©GeoBasis-DE / LDBV 2019, Österreich: ©1996-2019 here. All rights reserved. ©BBEV 2012, ©Land Vorarlberg, Italien: ©1994-2019 here. All rights reserved. ©Autonome Provinz Bozen – Südtirol – Abteilung Natur, Landschaft und Raumentwicklung, ©Cartago S.R.L., Schweiz: Geodata ©swisstopo, ©BAFU – Bundesamt für Umwelt Kartengrundlagen: outdooractive Kartografie, OpenStreetMap (www.openstreetmap.org) Mitwirkende, CC-BY-SA (www.creativecommons.org)

Tour 11 - Sieben auf einen Streich

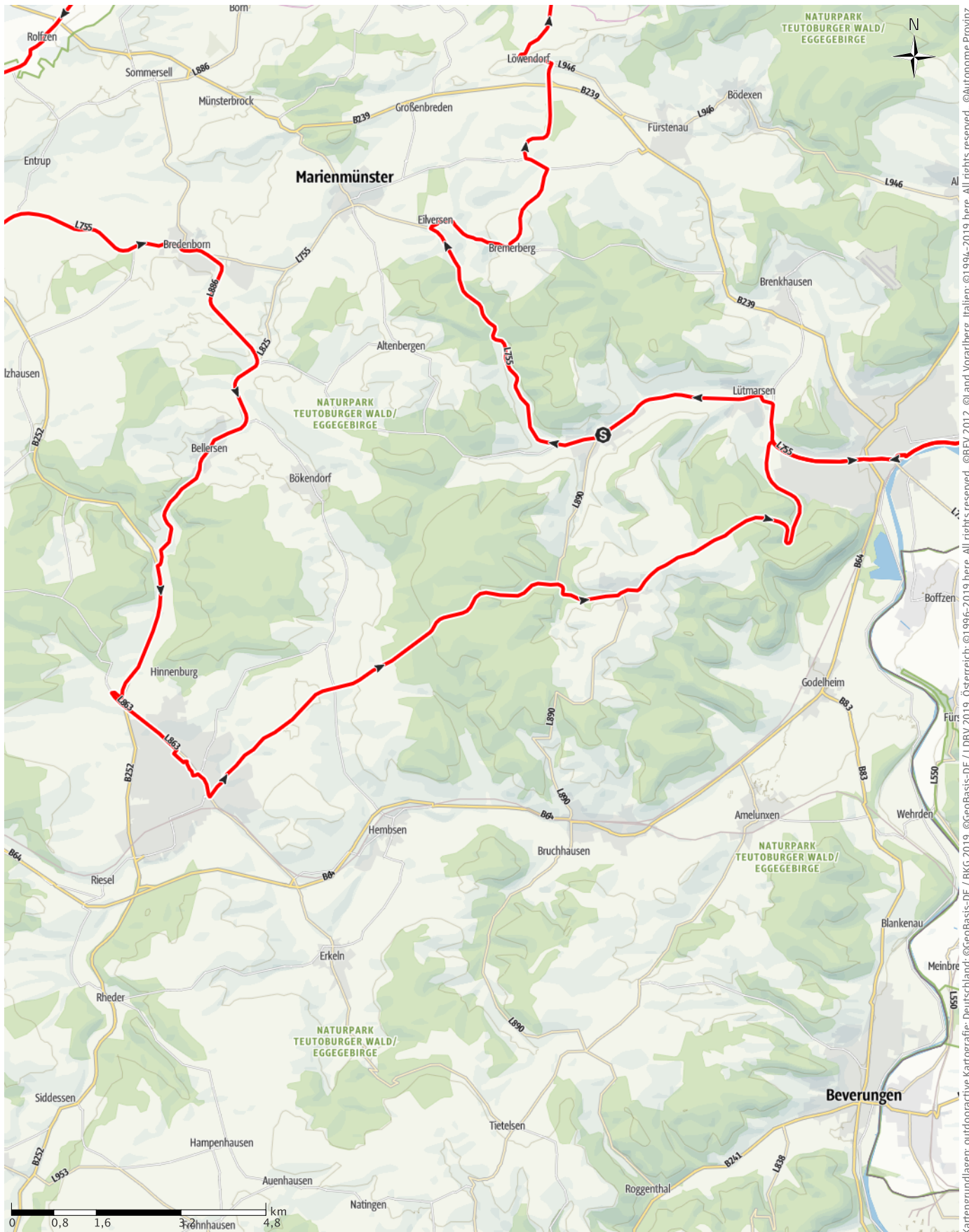
↔ 209,3km

🕒 3:00h

▲ 2442m

▼ 2442m

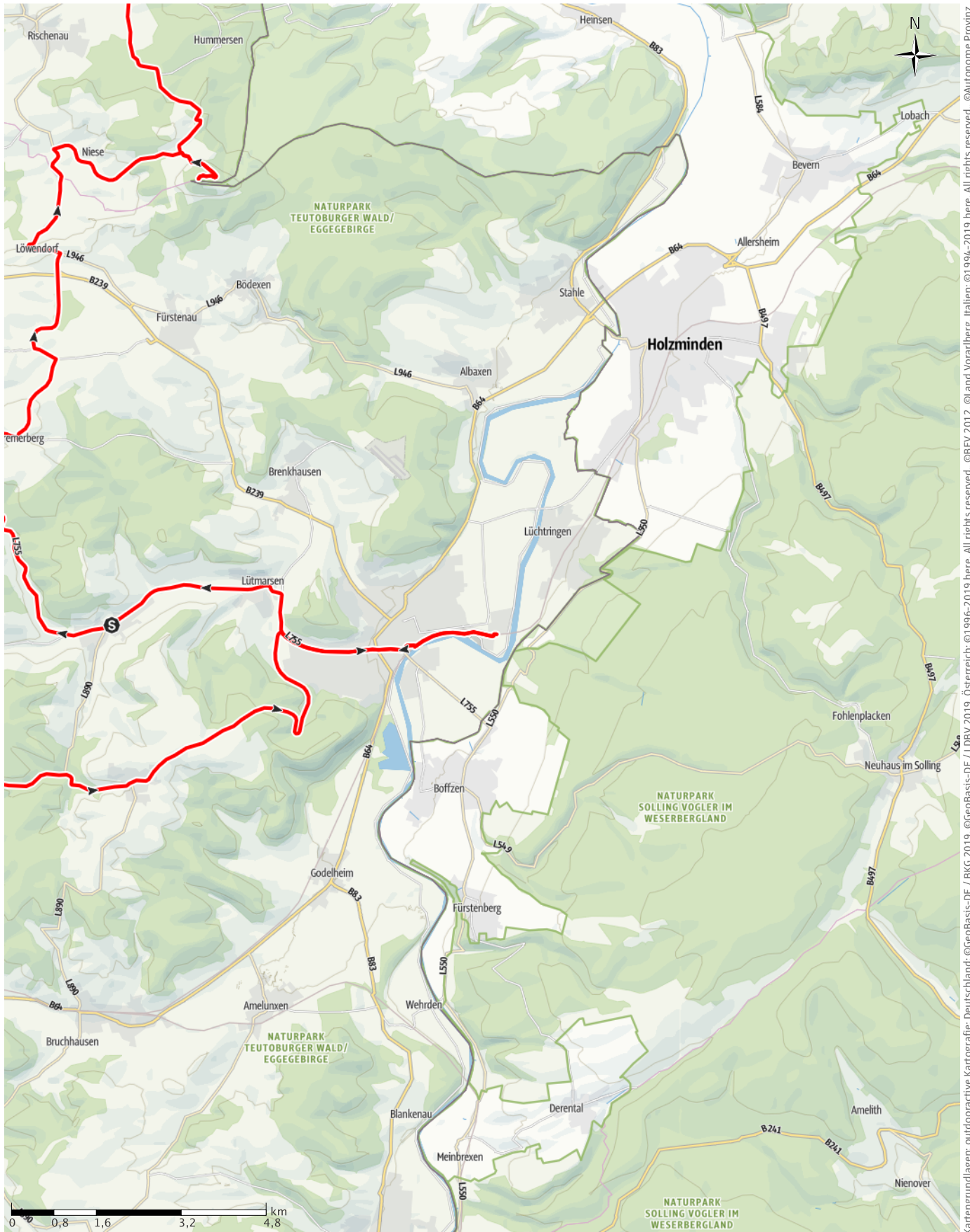
Schwierigkeit mittel



Kartengrundlagen: outdooractive Kartografie; Deutschland: ©GeoBasis-DE / BKG 2019, ©GeoBasis-DE / LDBV 2019, Österreich: ©1996-2019 here. All rights reserved. ©BBEV 2012, ©Land Vorarlberg, Italien: ©1994-2019 here. All rights reserved. ©Autonome Provinz Bozen – Südtirol – Abteilung Natur, Landschaft und Raumentwicklung, ©Cartago S.R.L., Schweiz: Geodata ©swisstopo, ©BAFU – Bundesamt für Umwelt Kartengrundlagen: outdooractive Kartografie, OpenStreetMap (www.openstreetmap.org) Mitwirkende, CC-BY-SA (www.creativecommons.org)

Tour 11 - Sieben auf einen Streich

↔ 209,3km | ⌚ 3:00h | 🏔️ 2442m | 🏔️ 2442m | Schwierigkeit mittel



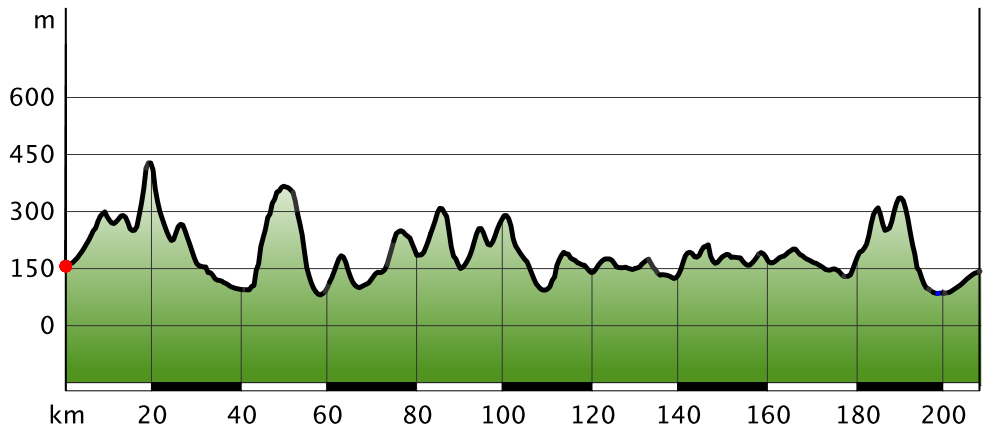
Kartengrundlagen: outdooractive Kartografie; Deutschland: ©GeoBasis-DE / BKG 2019, ©GeoBasis-DE / LDBV 2019, Österreich: ©1996-2019 here. All rights reserved. ©BEV 2012, ©Land Vorarlberg, Italien: ©1994-2019 here. All rights reserved. ©Autonome Provinz Bozen – Südtirol – Abteilung Natur, Landschaft und Raumentwicklung, ©Cartago S.R.L., Schweiz: Geodata ©swisstopo, ©BAFU – Bundesamt für Umwelt Kartengrundlagen: outdooractive Kartografie, OpenStreetMap (www.openstreetmap.org) Mitwirkende, CC-BY-SA (www.creativecommons.org)

Tour 11 - Sieben auf einen Streich

Wegart

Asphalt	9,2km
Schotterweg	0,4km
Weg	0,2km
Pfad	0,1km
Straße	199,3km

Höhenprofil



Tourdaten

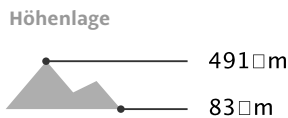
Motorrad

Strecke	↔ 209,3 km
Dauer	🕒 3:00 h
Aufstieg	⬆️ 2442 m
Abstieg	⬇️ 2442 m

Schwierigkeit **mittel**

Kondition **●●●●●**

Technik **●●●●●**



Beste Jahreszeit

JAN	FEB	MÄR
APR	MAI	JUN
JUL	AUG	SEP
OKT	NOV	DEZ

Bewertungen

Autoren

Erlebnis **●●●●●**

Landschaft **●●●●●**

Community

Weitere Tourdaten

Eigenschaften

Straßenbereifung Asphalt

Auszeichnungen

🕒 Rundtour



Hotel Höxter Am Jakobsweg

Aktualisierung: 21.03.2019

Höxter-Ovenhausen - Bremerberg - Köterberg -
 Falkenhagen - Lügde - Lichtenhagen - Amelgatzen -
 Aerzen - Reher - Bösingfeld - Dörentrup - Lemgo -
 Blomberg - Schieder - Schwalenberg - Nieheim -
 Bellersen - Brakel - Bosseborn - Höxter / Corvey -
 Höxter-Ovenhausen
 Sieben auf einen Streich

Köterberg

Motorradtreff und höchster Aussichtspunkt der Region (500 m üNN)

<http://www.koeterberg.de>

Falkenhagen

fast komplett erhaltene spätmittelalterliche Klosteranlage mit dem ältesten Fachwerkhause in Lippe aus dem Jahr 1509

Lügde

eine der ältesten Fachwerkstädte im Kreis Lippe Der Stadtkern ist weitgehend von Wällen, Wassergraben, Stadtmauer und Festungstürmen umgeben

<http://www.hallo-luegde.de>

Schloss Hämelschenburg

Hauptwerk der Weserrenaissance mit vielen Sonderveranstaltungen

<http://www.schloss-haemelschenburg.de>

Lemgo

historische Hansestadt mit reich geschmückten, prächtigen Stein- und Fachwerkhäusern aus der späten Gotik sowie der Renaissance

Tour 11 - Sieben auf einen Streich

<http://www.lemgo.de>

Schloss Brake
Architekturdenkmal mit Weserrenaissance-Museum
<http://www.wrm.lemgo.de>

Blomberg
historischer Stadtkern mit zahlreichen restaurierten
Fachwerkhäusern
Erlebnisführung mit Alheyd Pustekoke oder dem
Nachtwächter
<http://www.blomberg-marketing.de>

Schieder-Schwalenberg
geschlossene Fachwerklandschaft mit Burg in
Schwalenberg
Schloss und Schlosspark in Schieder
Nachtwächterrundgänge / Stadtführungen
<http://www.schieder-schwalenberg.de>

SchiederSee
Stausee mit vielen Freizeitangeboten
<http://www.schiedersee.de>

Nieheim
Heilklimatischer Kurort mit der kulinarischen Erlebnis-
und Museumsmeile Westfalen Culinarium
<http://www.nieheim.de>

Brakel
historische Hansestadt und Heimat des »Anneken«
größte Innenstadtkirmes im Weserbergland
<http://www.brakel.de>

Höxter
historische Fachwerkstadt mit liebevoll restaurierten
Adelshöfen und prächtig verzierten Fassaden im Stil
der Weserrenaissance
Erlebnisführung mit Jost Ziegenhirt
<http://www.hoexter-tourismus.de>

Schloss Corvey
ehemalige Benediktinerabtei mit fast 1.200-jährigem
Westwerk, Schlossanlage und fürstlicher Bibliothek
UNESCO-Weltkulturerbe
<http://www.schloss-corvey.de>

Wegbeschreibung

Start der Tour

Hotel Höxter Am Jakobsweg Höxter-Ovenhausen

Koordinaten:

Geogr. 51.778173, 9.300723

UTM 32U 520746 5736409

Ende der Tour

Hotel Höxter Am Jakobsweg Höxter-Ovenhausen

Schutzgebiete (15)

Naturpark Weserbergland

Naturpark Teutoburger Wald/Eggegebirge

Naturschutzgebiet Oetternbach

Naturschutzgebiet Schwarzer Bach / Sellenbach

Naturschutzgebiet Talsystem des Koenigsbaches

Naturschutzgebiet Passade-/Dorlatal

Naturschutzgebiet Emmertal

Naturschutzgebiet Nieseniederung mit
Muendungsbereich

Naturschutzgebiet Heimbachtal

Naturschutzgebiet Teimer

Fauna-Flora-Habitat-Gebiet Stadtwald Brakel

Fauna-Flora-Habitat-Gebiet Emmer

Fauna-Flora-Habitat-Gebiet Emmertal

Fauna-Flora-Habitat-Gebiet Rathaus Höxter

Fauna-Flora-Habitat-Gebiet Nieheimer Tongrube

In diesen Schutzgebieten gelten folgende Regeln:

Bitte berücksichtigt die lokalen Hinweise zum Schutz
der Natur.

Bitte nicht abseits der Wege gehen.

Bitte keinen Lärm machen.

Bitte keine Steine oder Mineralien sammeln.

Bitte keine Pilze sammeln.

Bitte keinen Müll liegen lassen.

Bitte keine Tiere füttern.

Bitte nur auf den markierten Flächen zelten.

Bitte kein offenes Feuer machen.

Bitte keine Pflanzen pflücken.

Bitte keine Pflanzen und Tiere aussiedeln.

Tour zum Mitnehmen für iPhone und Android



QR-Code scannen und diese Tour
offline speichern, mit Freunden
teilen und mehr ...



















Webseite

<http://www.teutonavigator.com/s/cuiYX>

Tour 11 - Sieben auf einen Streich

Zeichenerklärung









Topografie

	Wald, Forst
	Moor, Sumpf, Ried
	Heide
	Wohnbaufläche mit Einzelgebäude
	Gewerbefläche mit Einzelgebäude
	Friedhof
	Golfplatz
	Sportplatz, Stadion
	Stadion
	Freibad
	Weinberg
	Felszeichnung
	Staatsgrenze
	Landesgrenze
	Kreisgrenze
	Höhenlinie
	Sondernutzungsfläche
	Naturschutzgebiet











Topografische Einzelzeichen

	Berg/Gipfelkreuz
	Höhenpunkt
	Fels
	Höhle
	Kirche
	Kapelle
	Friedhof
	Schloss/Burg
	Kloster
	Denkmal
	Ruine
	Bergwerk
	Findling/Hügelgrab
	Sendemast/Turm
	Windrad
	Wasser-/Windmühle
	Aussichtspunkt

Straßen und Wege

	Autobahn mit Nummer
	Bundesstraße mit Nummer
	Staats-, Landes-, Kreisstraße
	Gemeindestraße
	Hauptwirtschaftsweg
	Wirtschaftsweg
	Fußweg
	Klettersteig

Lifte, Eisenbahn

	Großkabinenbahn
	Kabinenbahn
	Sessellift
	Ski-, Schlepplift
	Materialseilbahnen
	Eisenbahn
	S-Bahn
	U-Bahn
	Straßenbahn
	Bahnhof