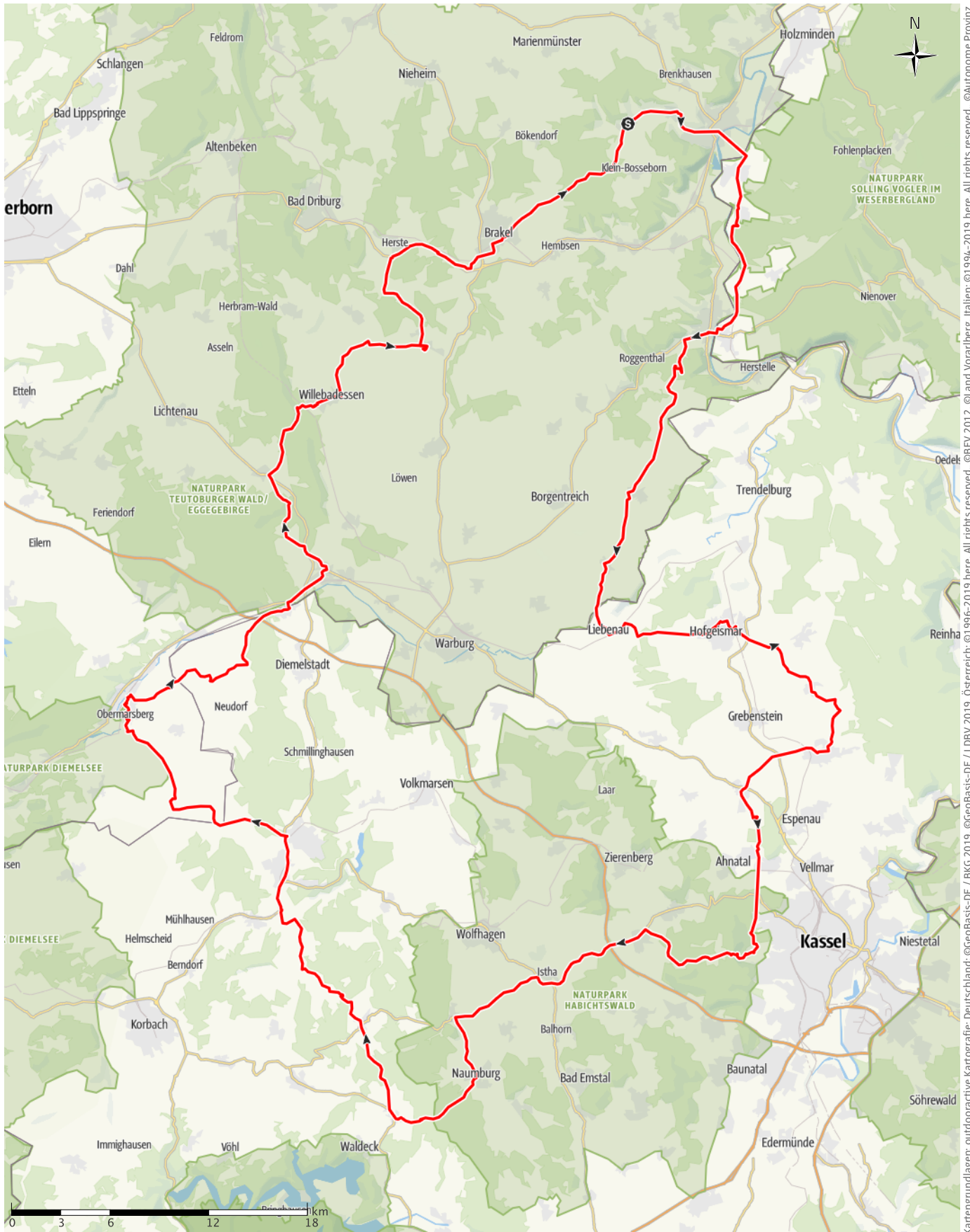


Tour 10 - Auf den Spuren von "König Lustik"

↔ 234,6km | ⌚ 3:21h | 🏔️ 2783m | 🏔️ 2783m | Schwierigkeit mittel



Kartengrundlagen: outdooractive Kartografie; Deutschland: ©GeoBasis-DE / BKG 2019, ©GeoBasis-DE / LDV 2019, Österreich: ©1996-2019 here, All rights reserved, ©BEV 2012, ©Land Vorarlberg, Italien: ©1994-2019 here, All rights reserved, ©Autonome Provinz Bozen – Südtirol – Abteilung Natur, Landschaft und Raumentwicklung, ©Cartago S.R.L., Schweiz: Geodata ©swisstopo, ©BAFU – Bundesamt für Umwelt Kartengrundlagen: outdooractive Kartografie, OpenStreetMap (www.openstreetmap.org) Mitwirkende, CC-BY-SA (www.creativecommons.org)

Tour 10 - Auf den Spuren von "König Lustik"

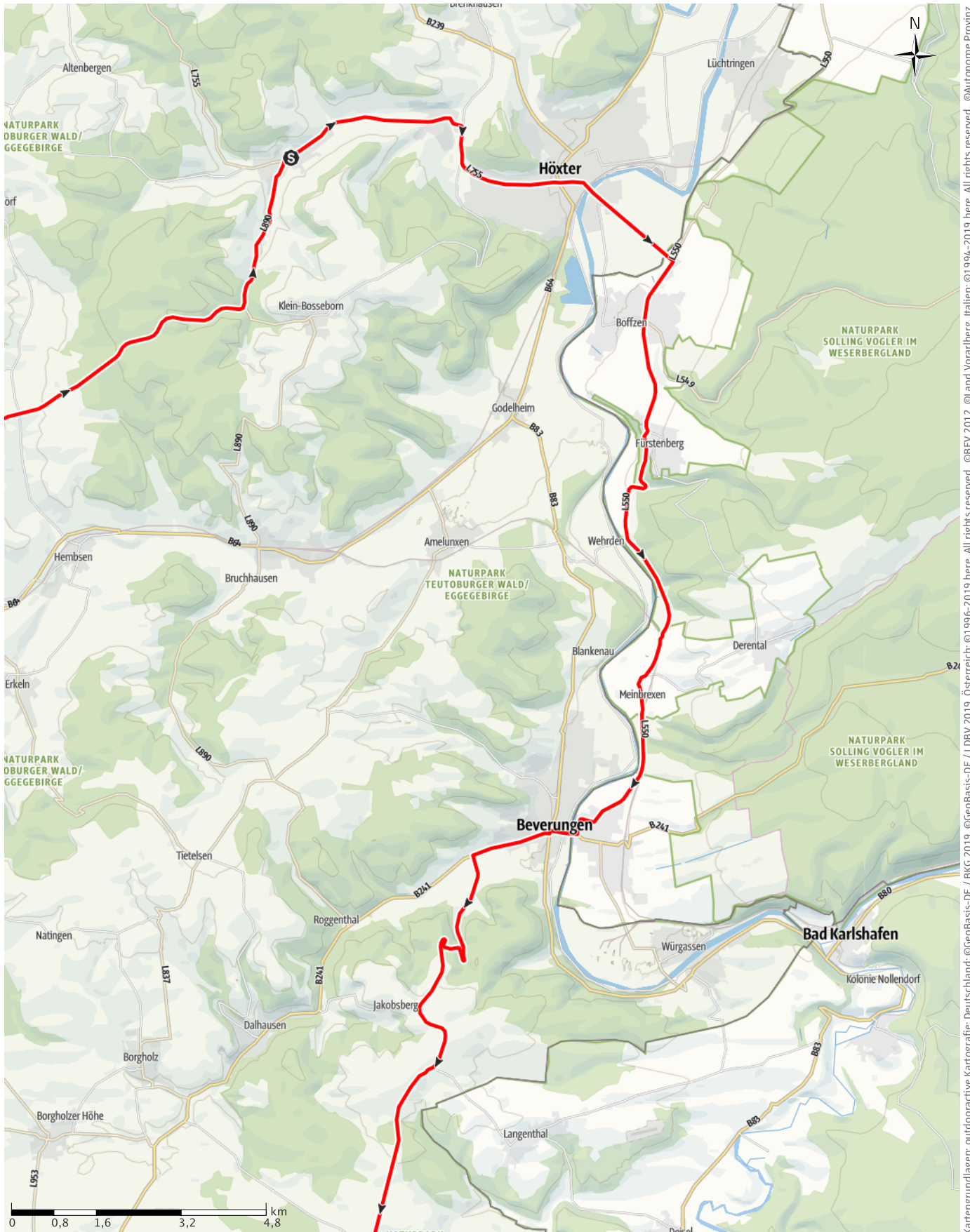
↔ 234,6km

🕒 3:21h

📏 2783m

📏 2783m

Schwierigkeit mittel



Kartengrundlagen: outdooractive Kartografie; Deutschland: ©GeoBasis-DE / BKG 2019, ©GeoBasis-DE / LDBV 2019, Österreich: ©1996-2019 here, All rights reserved., ©BBE 2012, ©Land Vorarlberg, Italien: ©1994-2019 here, All rights reserved., ©Autonome Provinz Bozen – Südtirol – Abteilung Natur, Landschaft und Raumentwicklung, © Cartago S.R.L., Schweiz: Geodata ©swisstopo, ©BAFU – Bundesamt für Umwelt Kartengrundlagen: outdooractive Kartografie, OpenStreetMap (www.openstreetmap.org) Mitwirkende, CC-BY-SA (www.creativecommons.org)

Tour 10 - Auf den Spuren von "König Lustik"

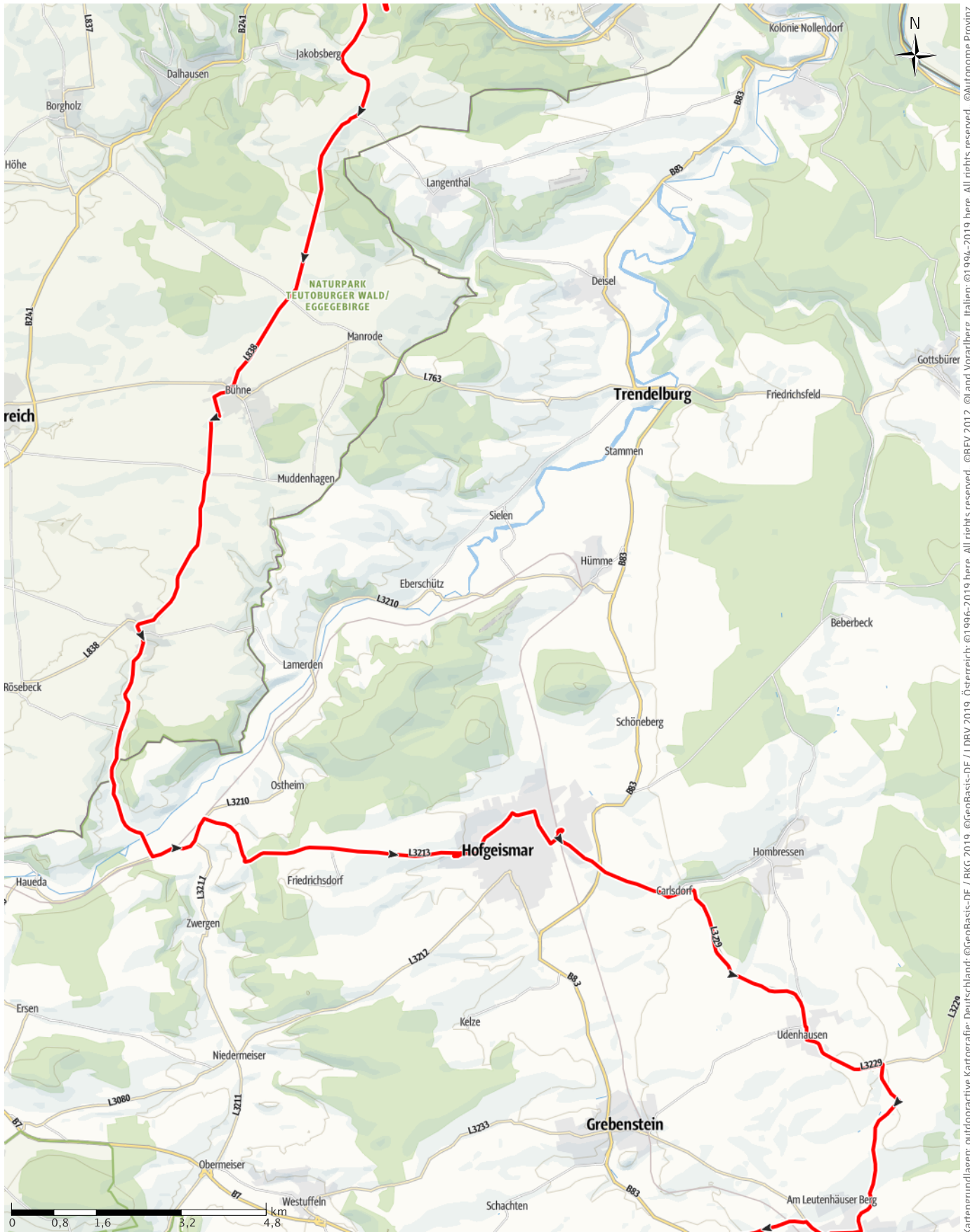
↔ 234,6km

🕒 3:21h

▲ 2783m

▼ 2783m

Schwierigkeit mittel



Kartengrundlagen: outdooractive Kartografie; Deutschland: ©GeoBasis-DE / BKG 2019, ©GeoBasis-DE / LDBV 2019, Österreich: ©1996-2019 here. All rights reserved. ©BBV 2012, ©Land Vorarlberg, Italien: ©1994-2019 here. All rights reserved. ©Autonome Provinz Bozen – Südtirol – Abteilung Natur, Landschaft und Raumentwicklung, ©Cartago S.R.L., Schweiz: Geodata ©swisstopo, ©BAFU – Bundesamt für Umwelt Kartengrundlagen: outdooractive Kartografie, OpenStreetMap (www.openstreetmap.org) Mitwirkende, CC-BY-SA (www.creativecommons.org)

Tour 10 - Auf den Spuren von "König Lustik"

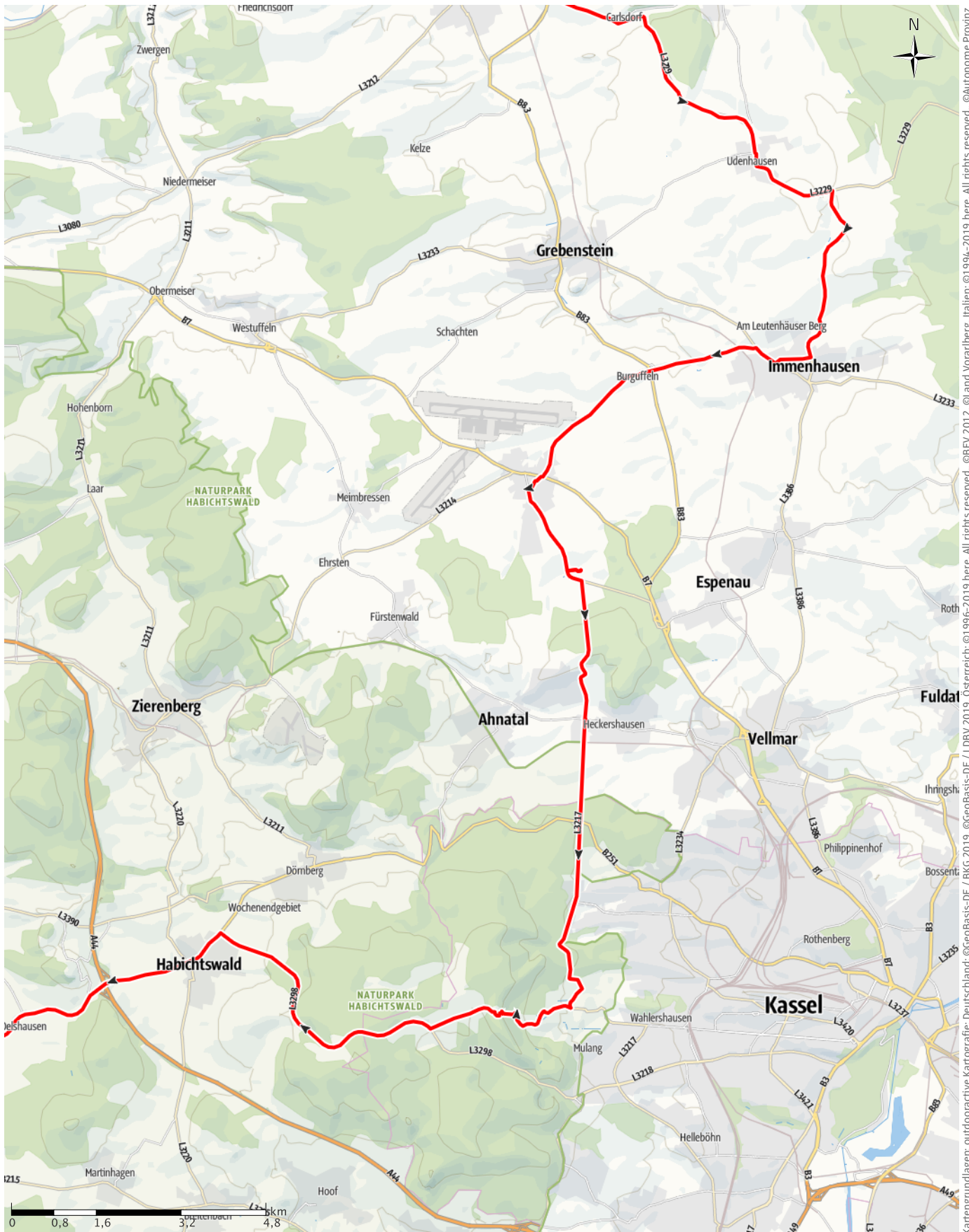
↔ 234,6km

🕒 3:21h

⬆️ 2783m

⬆️ 2783m

Schwierigkeit mittel



Kartengrundlagen: outdooractive Kartografie; Deutschland: ©GeoBasis-DE / BKG 2019, ©GeoBasis-DE / LDBV 2019, Österreich: ©1996-2019 here, All rights reserved, ©BBEV 2012, ©Land Vorarlberg, Italien: ©1994-2019 here, All rights reserved, ©Autonome Provinz Bozen – Südtirol – Abteilung Natur, Landschaft und Raumentwicklung, ©Cartago S.R.L., Schweiz: Geodata ©swisstopo, ©BAFU – Bundesamt für Umwelt Kartengrundlagen: outdooractive Kartografie, OpenStreetMap (www.openstreetmap.org) Mitwirkende, CC-BY-SA (www.creativecommons.org)

Tour 10 - Auf den Spuren von "König Lustik"

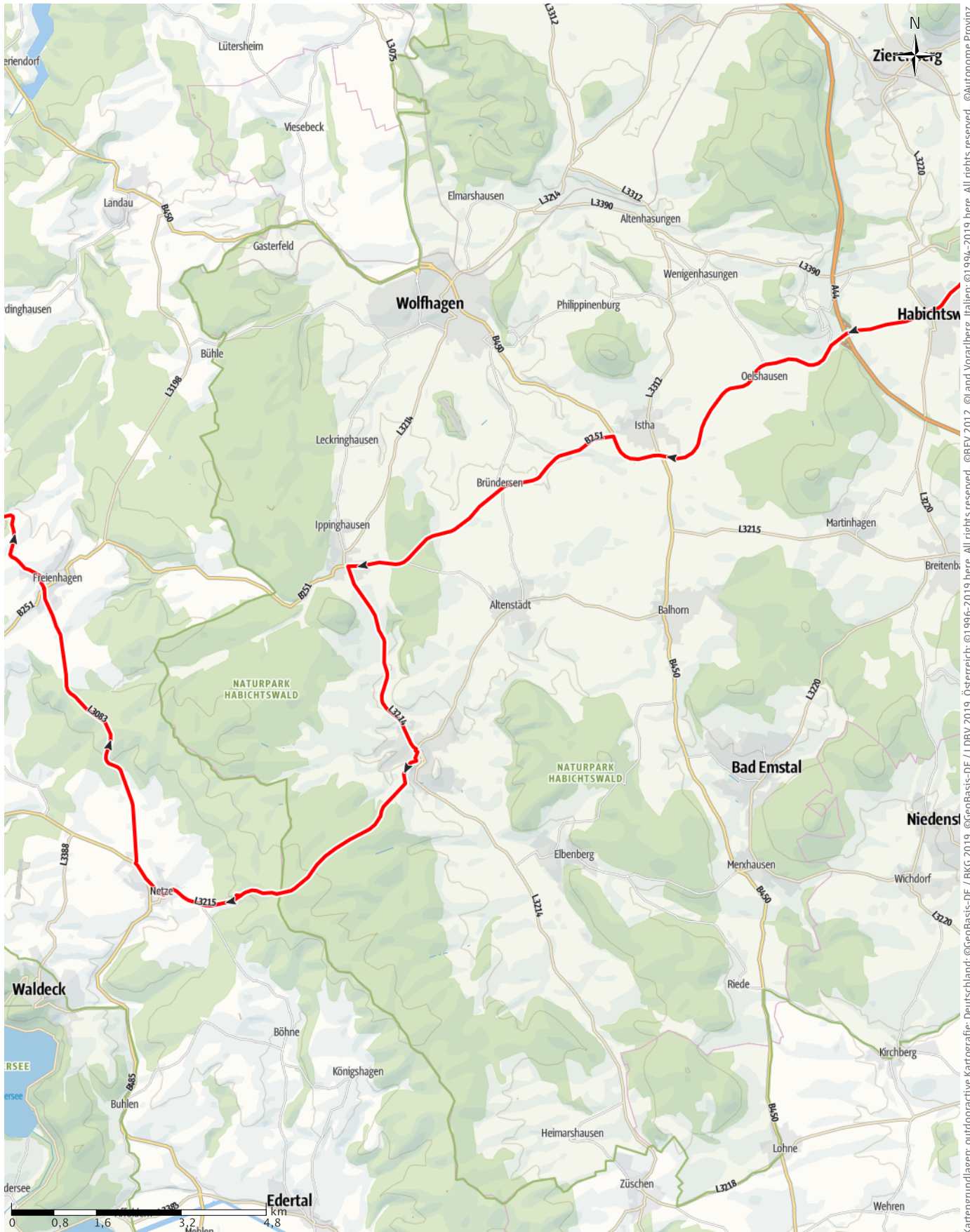
↔ 234,6km

🕒 3:21h

📏 2783m

📏 2783m

Schwierigkeit mittel



Kartengrundlagen: outdooractive Kartografie; Deutschland: ©GeoBasis-DE / BKG 2019, ©GeoBasis-DE / LDBV 2019, Österreich: ©1996-2019 here. All rights reserved. ©BBEV 2012, ©Land Vorarlberg, Italien: ©1994-2019 here. All rights reserved. ©Autonome Provinz Bozen – Südtirol – Abteilung Natur, Landschaft und Raumentwicklung, ©Cartago S.R.L., Schweiz: Geodata ©swisstopo, ©BAFU – Bundesamt für Umwelt Kartengrundlagen: outdooractive Kartografie, OpenStreetMap (www.openstreetmap.org) Mitwirkende, CC-BY-SA (www.creativecommons.org)

Tour 10 - Auf den Spuren von "König Lustik"

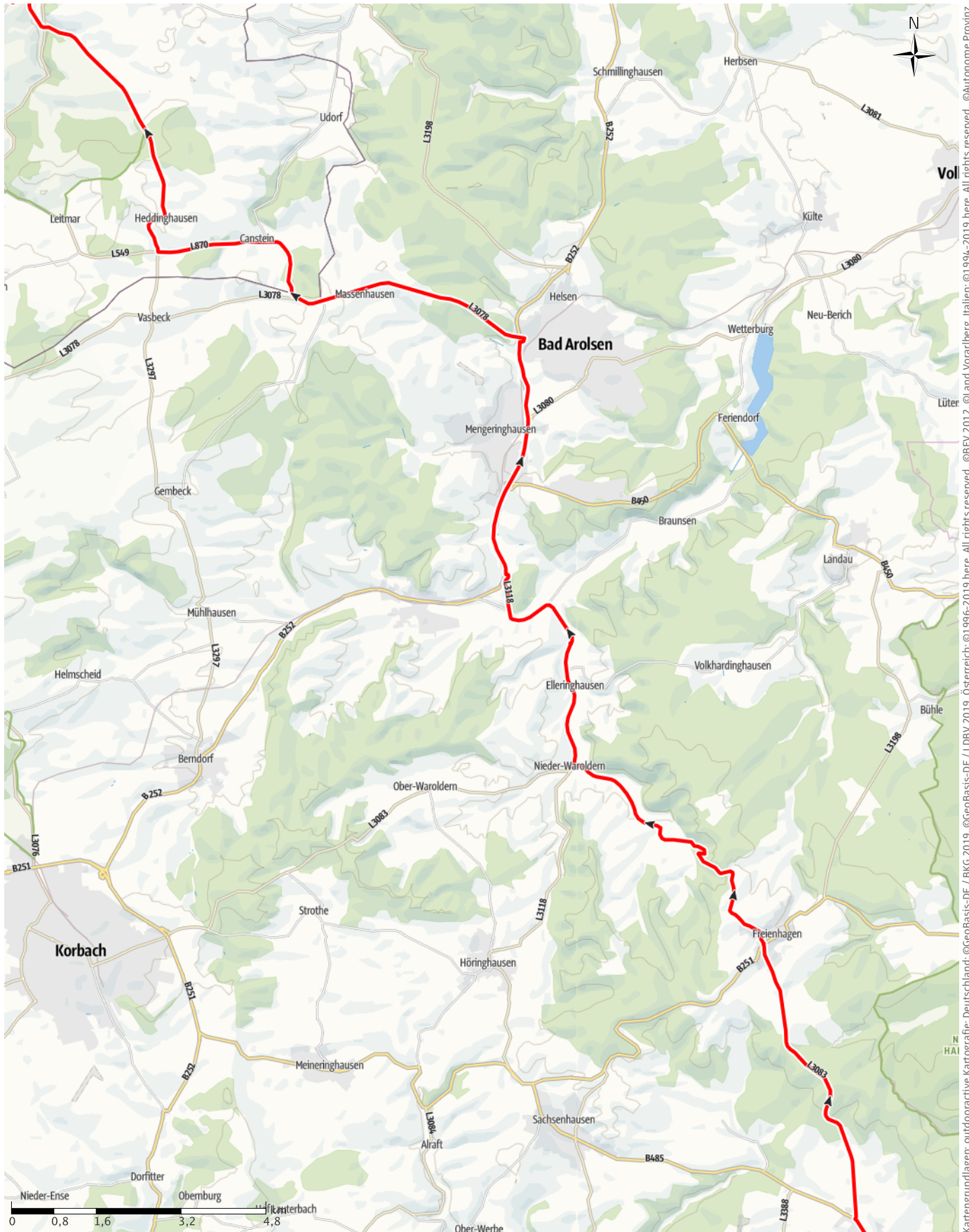
↔ 234,6km

🕒 3:21h

📏 2783m

📏 2783m

Schwierigkeit mittel



Kartengrundlagen: outdooractive Kartografie; Deutschland: ©GeoBasis-DE / BKG 2019, Österreich: ©1996-2019 here, All rights reserved, ©BBEV 2012, ©Land Vorarlberg, Italien: ©1994-2019 here, All rights reserved, ©Autonome Provinz Bozen – Südtirol – Abteilung Natur, Landschaft und Raumentwicklung, ©Cartago S.R.L., Schweiz: Geodata ©swisstopo, ©BAFU – Bundesamt für Umwelt Kartengrundlagen: outdooractive Kartografie, OpenStreetMap (www.openstreetmap.org) Mitwirkende, CC-BY-SA (www.creativecommons.org)

Tour 10 - Auf den Spuren von "König Lustik"

↔ 234,6km

🕒 3:21h

📏 2783m

📏 2783m

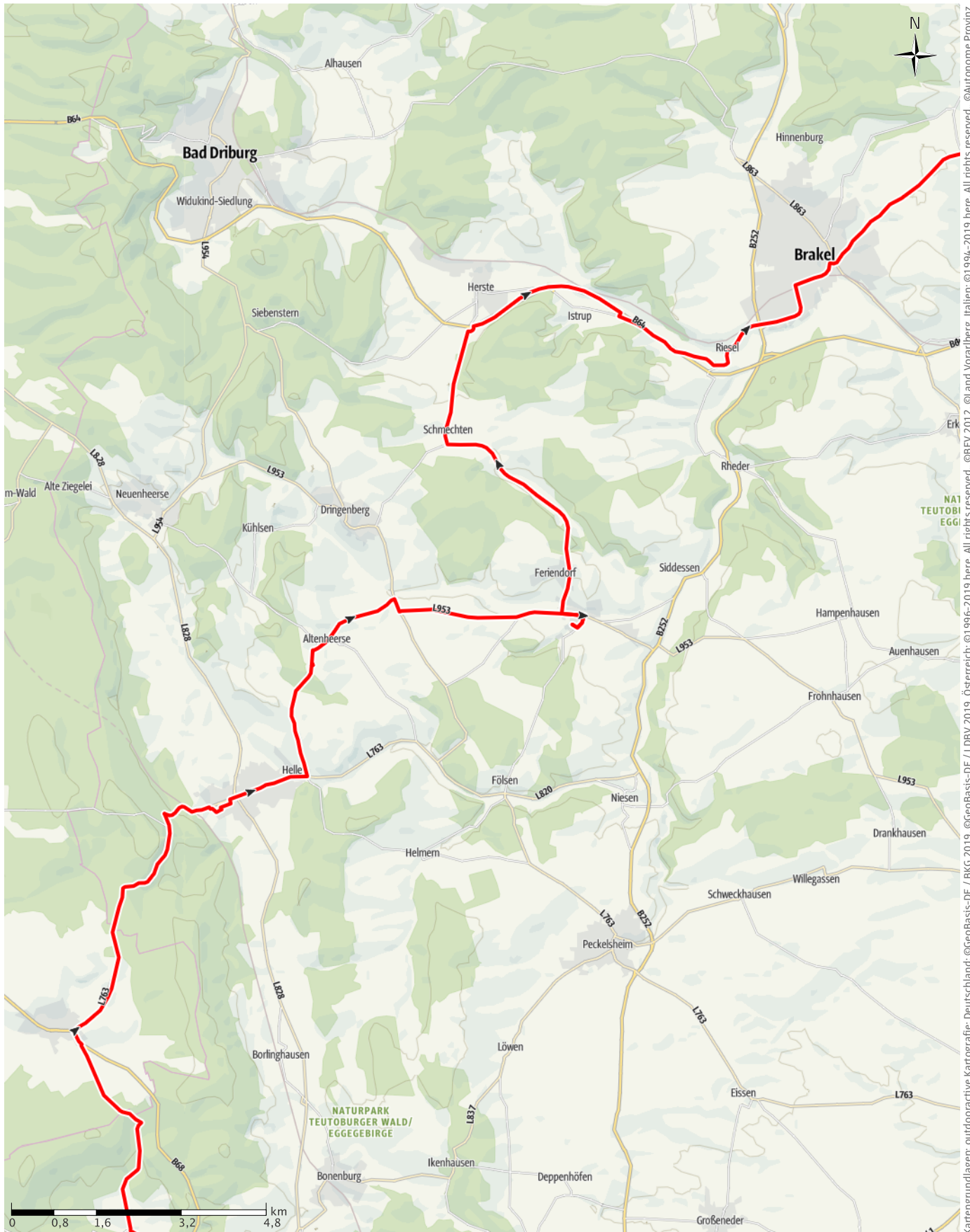
Schwierigkeit mittel



Kartengrundlagen: outdooractive Kartografie; Deutschland: ©GeoBasis-DE / BKG 2019, ©GeoBasis-DE / LDBV 2019, Österreich: ©1996-2019 here, All rights reserved, ©BBE 2012, ©Land Vorarlberg, Italien: ©1994-2019 here, All rights reserved, ©Autonome Provinz Bozen – Südtirol – Abteilung Natur, Landschaft und Raumentwicklung, ©Cartago S.R.L., Schweiz: Geodata ©swisstopo, ©BAFU – Bundesamt für Umwelt Kartengrundlagen: outdooractive Kartografie, OpenStreetMap (www.openstreetmap.org) Mitwirkende, CC-BY-SA (www.creativecommons.org)

Tour 10 - Auf den Spuren von "König Lustik"

↔ 234,6km | ⌚ 3:21h | 🏔️ 2783m | 📏 2783m | Schwierigkeit mittel



Kartengrundlagen: outdooractive Kartografie; Deutschland: ©GeoBasis-DE / BKG 2019, ©GeoBasis-DE / LDBV 2019, Österreich: ©1996-2019 here, All rights reserved, ©BBEV 2012, ©Land Vorarlberg, Italien: ©1994-2019 here, All rights reserved, ©Autonome Provinz Bozen - Südtirol - Abteilung Natur, Landschaft und Raumentwicklung, ©Cartago S.R.L., Schweiz: Geodata ©swisstopo, ©BAFU - Bundesamt für Umwelt Kartengrundlagen: outdooractive Kartografie, OpenStreetMap (www.openstreetmap.org) Mitwirkende, CC-BY-SA (www.creativecommons.org)

Tour 10 - Auf den Spuren von "König Lustik"

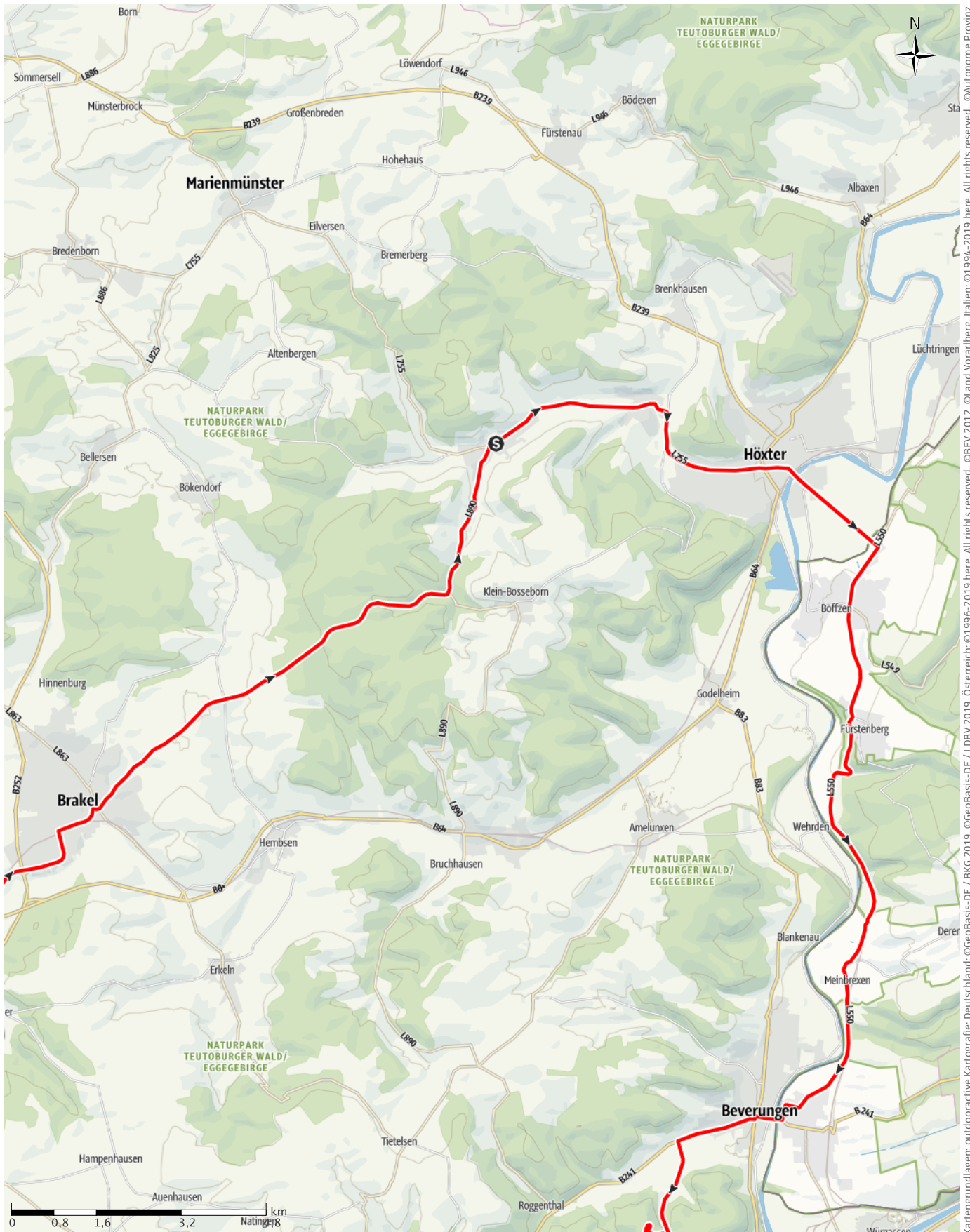
↔ 234,6km

🕒 3:21h

⬆️ 2783m

⬆️ 2783m

Schwierigkeit mittel



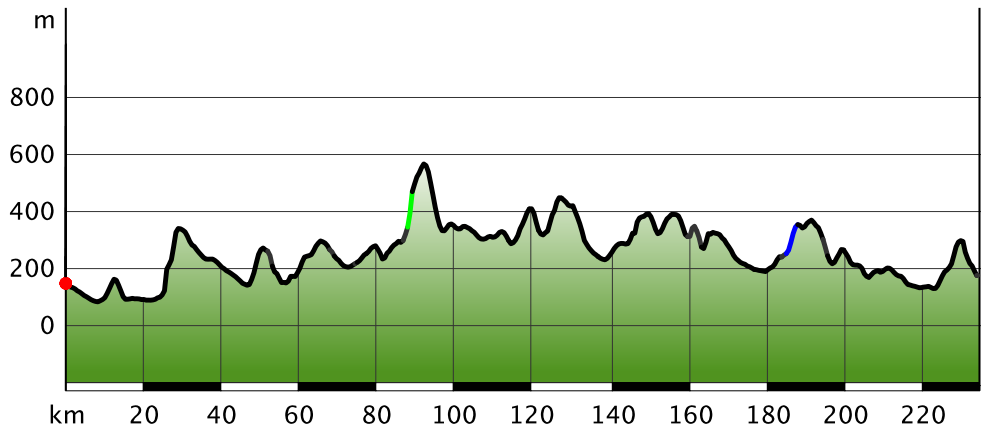
Kartengrundlagen: outdooractive Kartografie; Deutschland: ©GeoBasis-DE / BKG 2019, ©GeoBasis-DE / LDBV 2019, Österreich: ©1996-2019 here. All rights reserved. ©BBEV 2012, ©Land Vorarlberg, Italien: ©1994-2019 here. All rights reserved. ©Autonome Provinz Bozen – Südtirol – Abteilung Natur, Landschaft und Raumentwicklung, ©Cartago S.R.L., Schweiz: Geodata ©swisstopo, ©BAFU – Bundesamt für Umwelt Kartengrundlagen: outdooractive Kartografie, OpenStreetMap (www.openstreetmap.org) Mitwirkende, CC-BY-SA (www.creativecommons.org)

Tour 10 - Auf den Spuren von "König Lustik"

Wegart

Asphalt	8,9km
Schotterweg	3,6km
Weg	0,7km
Unbekannt	0,1km
Straße	221,3km

Höhenprofil



Tourdaten

Motorrad

Strecke	↔ 234,6 km
Dauer	🕒 3:21 h
Aufstieg	⬆️ 2783 m
Abstieg	⬇️ 2783 m

Schwierigkeit **mittel**

Kondition 

Technik 




Beste Jahreszeit

JAN	FEB	MÄR
APR	MAI	JUN
JUL	AUG	SEP
OKT	NOV	DEZ

Bewertungen

Autoren

Erlebnis 

Landschaft 

Community

Weitere Tourdaten

Eigenschaften

Straßenbereifung Asphalt

Auszeichnungen

 Rundtour



Hotel Höxter Am Jakobsweg

Aktualisierung: 21.03.2019

Höxter-Ovenhausen - Fürstenberg - Beverungen - Liebenau - Hofgeismar - Immenhausen - Calden - Kassel / Wilhelmshöhe - Naumburg - Bad Arolsen - Marsberg - Scherfede - Willebadessen - Gehrden - Brakel - Höxter-Ovenhausen
Fürstenberg
Norddeutschlands einziges Porzellanmuseum und zu Zeiten »König Lustiks« Königliche Manufaktur (Manufacture Royale)

<http://www.fuerstenberg-porzellan.com>

Schloss Wilhelmsthal

Eine der bedeutendsten Rokoko-Anlagen Deutschlands und ein Stück Frankreich auf hessischem Boden. Hier hielt sich »König Lustiks« Ehefrau Katharina von Württemberg am liebsten auf.
<https://museum-kassel.de/de/museen-schloesser-parks/schlosspark-wilhelmsthal>

Bergpark Wilhelmshöhe

Europas größter Bergpark mit dem UNESCO-Weltkulturerbe, der Herkules-Statue sowie dem Schloss Wilhelmshöhe und dem ehemaligen Hoftheater »König Lustiks«.
Von Mai bis Oktober finden im Bergpark die Wasserkünste statt.
<https://museum-kassel.de/de/museen-schloesser-parks/unesco-welterbe-bergpark-wilhelmshoehe>

Naumburg

800 Jahre alte Stadt mit faszinierenden Fachwerkhäusern
Apfeltage im November
<http://www.stadt-naumburg.info>

Tour 10 - Auf den Spuren von "König Lustik"

Bad Arolsen

Dreiflügeliges, barockes Residenzschloss schmücke Bürger- und Fachwerkhäuser in der Innenstadt
<http://www.bad-arolsen.de>

Gehrden

Auf Schloss Gehrden vereinigt sich eine über 850-jährige Klostersgeschichte mit dem Komfort der Moderne. Hier soll »König Lustik«glanzvolle Feste gefeiert haben. Heute ist Schloss Gehrden ein Hotel. Sehenswert ist auch die Zwölf-Apostel-Linde im Schlosspark.
<http://www.schloss-gehrden.de>

Wegbeschreibung

Start der Tour

Hotel Höxter Am Jakobsweg Höxter-Ovenhausen
 Koordinaten:
 Geogr. 51.778173, 9.300723
 UTM 32U 520746 5736409

Ende der Tour

Hotel Höxter Am Jakobsweg Höxter-Ovenhausen

Schutzgebiete (18)

Naturpark Teutoburger Wald/Eggegebirge
 Naturpark Habichtswald
 Naturpark Solling Vogler im Weserbergland
 Naturpark Diemelsee
 Naturschutzgebiet Hammerbachtal
 Naturschutzgebiet Kalktriften Willebadessen
 Naturschutzgebiet Galgenberg / Auf dem Glindschen Grund
 Naturschutzgebiet Hasental-Kregenberg
 Naturschutzgebiet Hagen - Koenigsseite
 Naturschutzgebiet Klippen und Felsenmeer bei Hardehausen
 Naturschutzgebiet Sauertal
 Naturschutzgebiet Klebberg
 Fauna-Flora-Habitat-Gebiet Bachlauf der Warme von Ehlen bis Liebenau
 Fauna-Flora-Habitat-Gebiet Habichtswald und Seilerberg bei Ehlen
 Fauna-Flora-Habitat-Gebiet Gewässersystem Diemel und Hoppecke
 Fauna-Flora-Habitat-Gebiet Wälder um Beverungen
 Fauna-Flora-Habitat-Gebiet Twiste mit Wilde, Watter und Aar
 Vogelschutzgebiet Vogelschutzgebiet Egge

In diesen Schutzgebieten gelten folgende Regeln:

- Bitte berücksichtigt die lokalen Hinweise zum Schutz der Natur.
- Bitte nicht abseits der Wege gehen.
- Bitte keinen Lärm machen.
- Bitte keine Steine oder Mineralien sammeln.
- Bitte keine Pilze sammeln.
- Bitte keinen Müll liegen lassen.
- Bitte keine Tiere füttern.
- Bitte nur auf den markierten Flächen zelten.
- Bitte kein offenes Feuer machen.
- Bitte keine Pflanzen pflücken.
- Bitte keine Pflanzen und Tiere aussiedeln.
- Bitte keine Hunde frei laufen lassen.
- Bitte keine Drachen und Modellflugzeuge fliegen lassen.

Tour zum Mitnehmen für iPhone und Android



QR-Code scannen und diese Tour offline speichern, mit Freunden teilen und mehr ...


















Webseite

<http://www.teutonavigator.com/s/cui4x>

Tour 10 - Auf den Spuren von "König Lustik"

Zeichenerklärung









Topografie

	Wald, Forst
	Moor, Sumpf, Ried
	Heide
	Wohnbaufläche mit Einzelgebäude
	Gewerbefläche mit Einzelgebäude
	Friedhof
	Golfplatz
	Sportplatz, Stadion
	Stadion
	Freibad
	Weinberg
	Felszeichnung
	Staatsgrenze
	Landesgrenze
	Kreisgrenze
	Höhenlinie
	Sondernutzungsfläche
	Naturschutzgebiet











Topografische Einzelzeichen

	Berg/Gipfelkreuz
	Höhenpunkt
	Fels
	Höhle
	Kirche
	Kapelle
	Friedhof
	Schloss/Burg
	Kloster
	Denkmal
	Ruine
	Bergwerk
	Findling/Hügelgrab
	Sendemast/Turm
	Windrad
	Wasser-/Windmühle
	Aussichtspunkt

Straßen und Wege

	Autobahn mit Nummer
	Bundesstraße mit Nummer
	Staats-, Landes-, Kreisstraße
	Gemeindestraße
	Hauptwirtschaftsweg
	Wirtschaftsweg
	Fußweg
	Klettersteig

Lifte, Eisenbahn

	Großkabinenbahn
	Kabinenbahn
	Sessellift
	Ski-, Schlepplift
	Materialeilbahnen
	Eisenbahn
	S-Bahn
	U-Bahn
	Straßenbahn
	Bahnhof