

Tour 9 - Genussvolle Landpartie

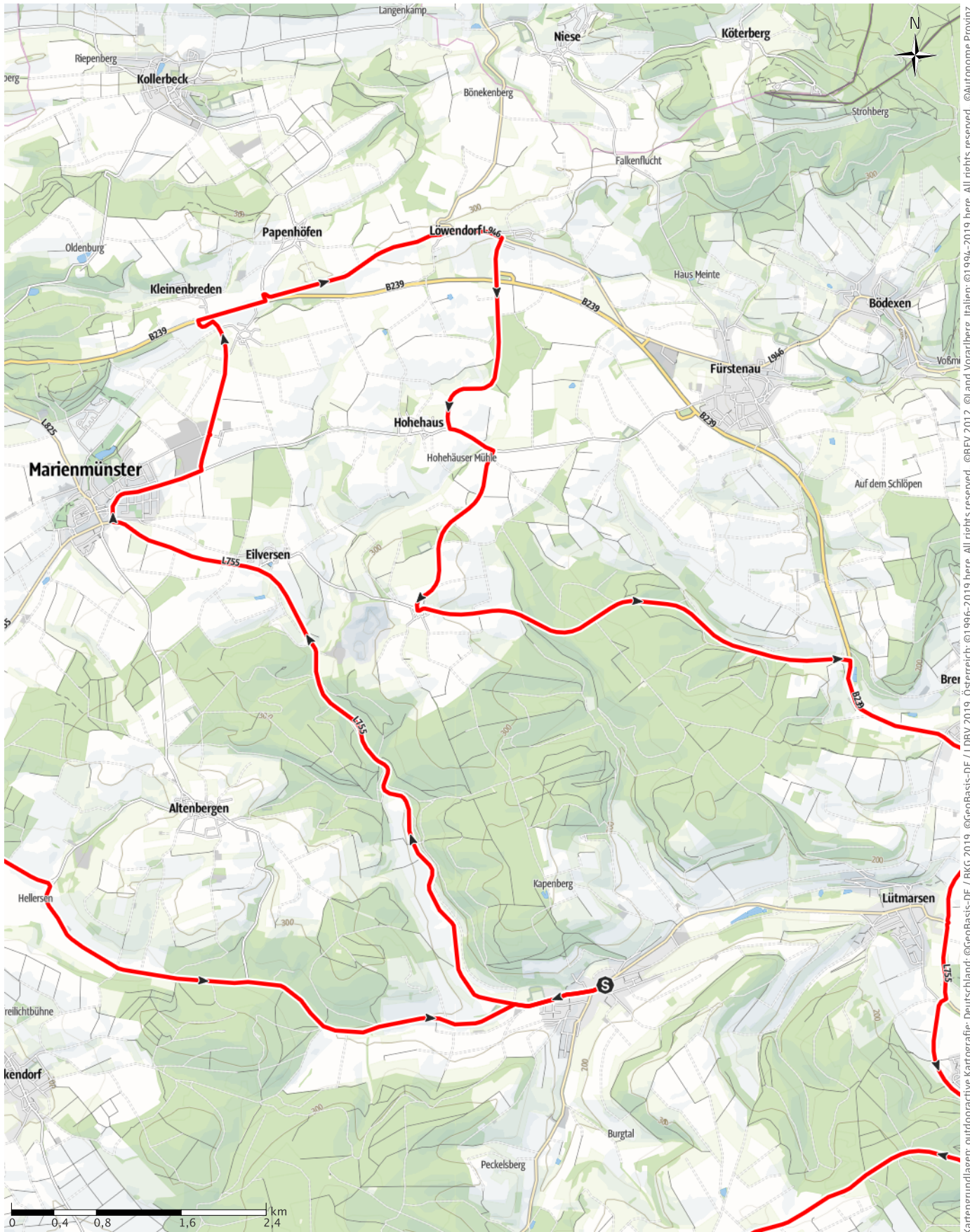
↔ 167,9km | ⌚ 2:24h | ▲ 1682m | ▼ 1682m | Schwierigkeit leicht



Kartengrundlagen: outdooractive Kartografie; Deutschland: ©GeoBasis-DE / BKG 2019, ©GeoBasis-DE / LDBV 2019, Österreich: ©1996-2019 here. All rights reserved. ©BBEV 2012, ©Land Vorarlberg, Italien: ©1994-2019 here. All rights reserved. ©Autonome Provinz Bozen – Südtirol – Abteilung Natur, Landschaft und Raumentwicklung, ©Cartago S.R.L., Schweiz: Geodata ©swisstopo, ©BAFU – Bundesamt für Umwelt Kartengrundlagen: outdooractive Kartografie, OpenStreetMap (www.openstreetmap.org) Mitwirkende, CC-BY-SA (www.creativecommons.org)

Tour 9 - Genussvolle Landpartie

↔ 167,9km | ⌚ 2:24h | 🏔️ 1682m | 🏔️ 1682m | Schwierigkeit leicht



Kartengrundlagen: outdooractive Kartografie; Deutschland: ©GeoBasis-DE / BKG 2019, ©GeoBasis-DE / LDBV 2019, Österreich: ©1996-2019 here. All rights reserved. ©BBEV 2012, ©Land Vorarlberg, Italien: ©1994-2019 here. All rights reserved. ©Autonome Provinz Bozen – Südtirol – Abteilung Natur, Landschaft und Raumentwicklung, © Cartago S.R.L., Schweiz: Geodata ©swisstopo, ©BAFU – Bundesamt für Umwelt Kartengrundlagen: outdooractive Kartografie, OpenStreetMap (www.openstreetmap.org) Mitwirkende, CC-BY-SA (www.creativecommons.org)

Tour 9 - Genussvolle Landpartie

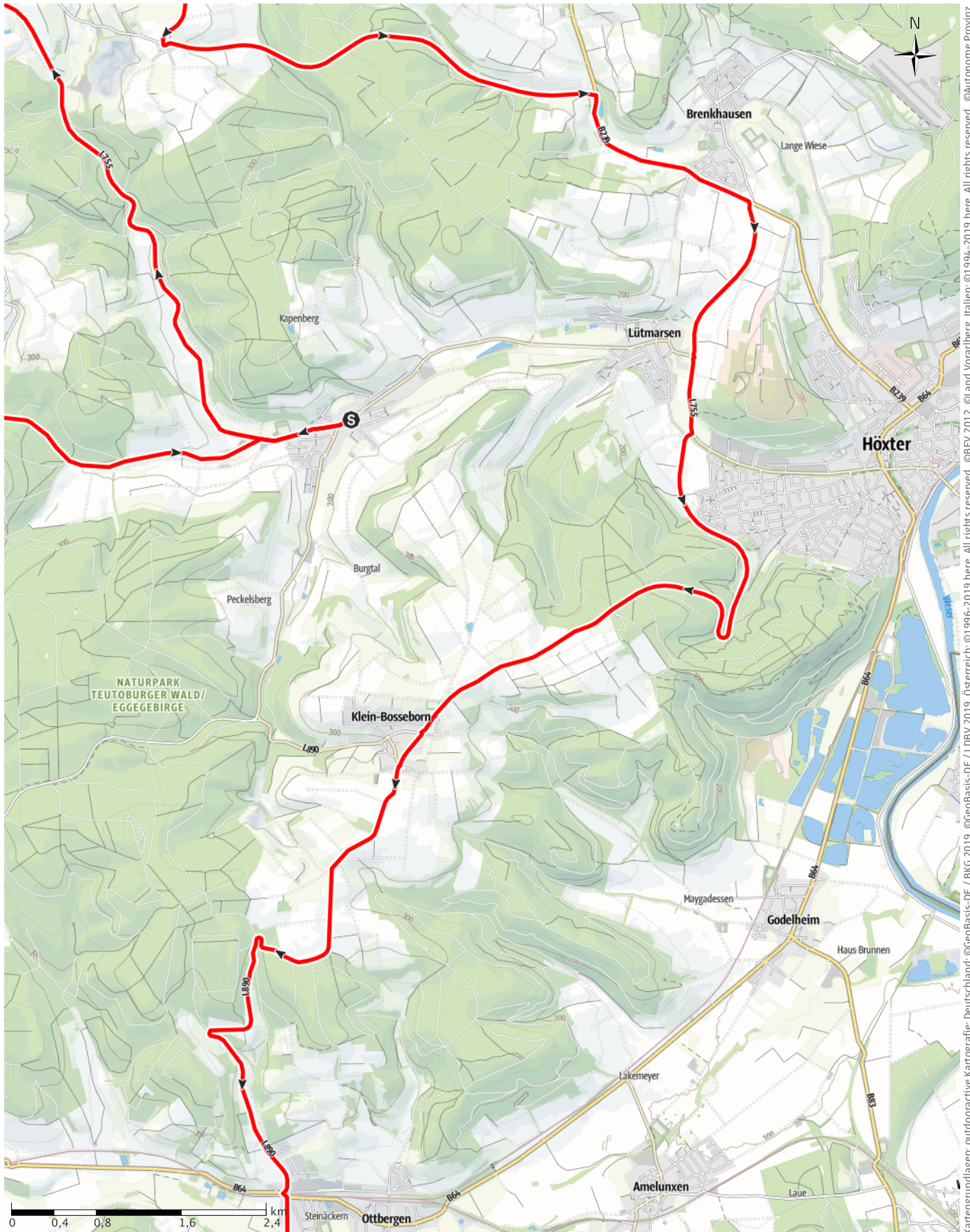
↔ 167,9km

🕒 2:24h

▲ 1682m

▼ 1682m

Schwierigkeit leicht



Kartengrundlagen: outdooractive Kartografie; Deutschland: ©GeoBasis-DE / BKG 2019, ©GeoBasis-DE / LDBV 2019, Österreich: ©1996-2019 here. All rights reserved. ©BBEV 2012, ©Land Vorarlberg, Italien: ©1994-2019 here. All rights reserved. ©Autonome Provinz Bozen – Südtirol – Abteilung Natur, Landschaft und Raumentwicklung, © Cartago S.R.L., Schweiz: Geodata ©swisstopo, ©BAFU – Bundesamt für Umwelt Kartengrundlagen: outdooractive Kartografie, OpenStreetMap, ©OpenStreetMap (www.openstreetmap.org) Mitwirkende, CC-BY-SA (www.creativecommons.org)

Tour 9 - Genussvolle Landpartie

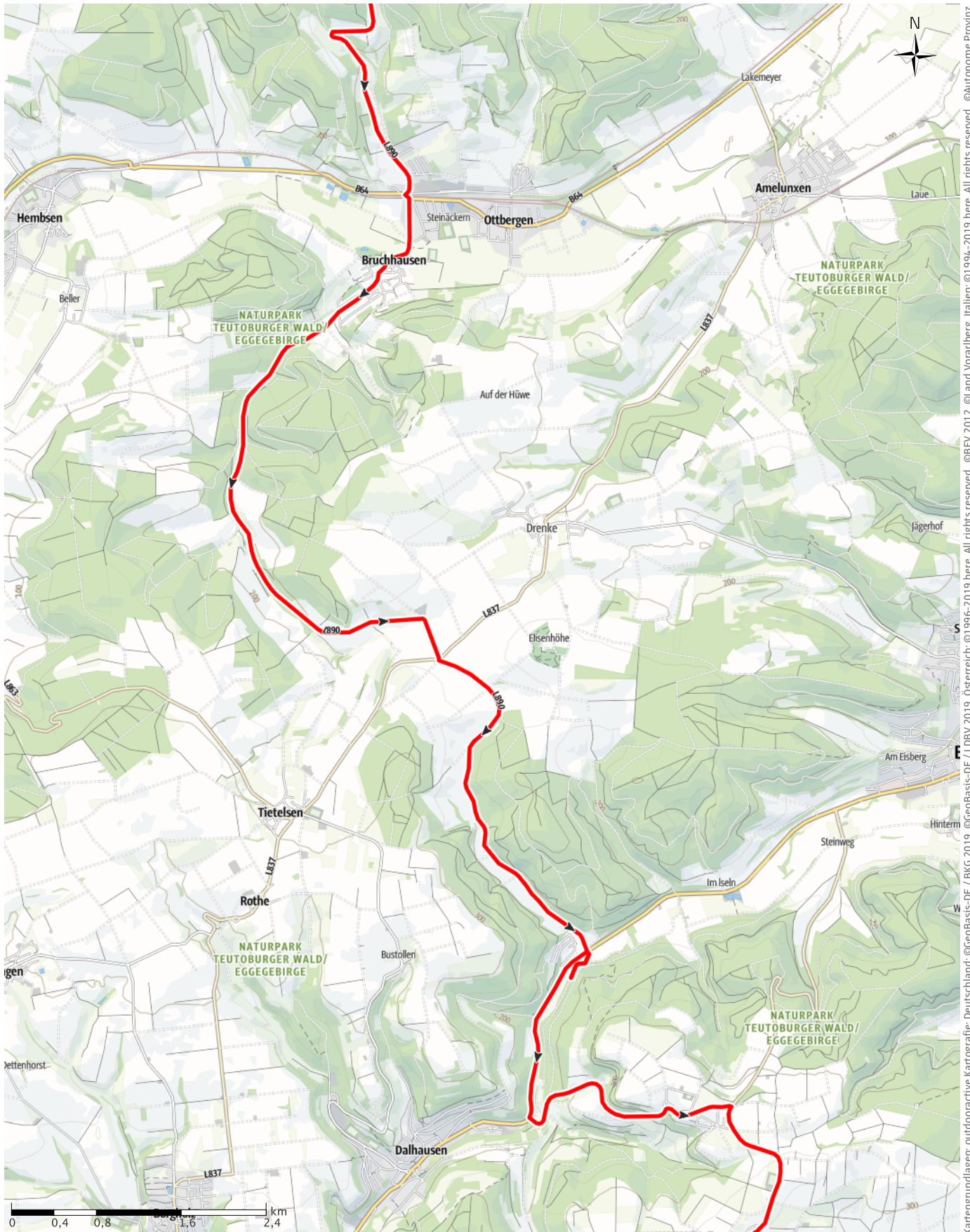
↔ 167,9km

🕒 2:24h

▲ 1682m

▼ 1682m

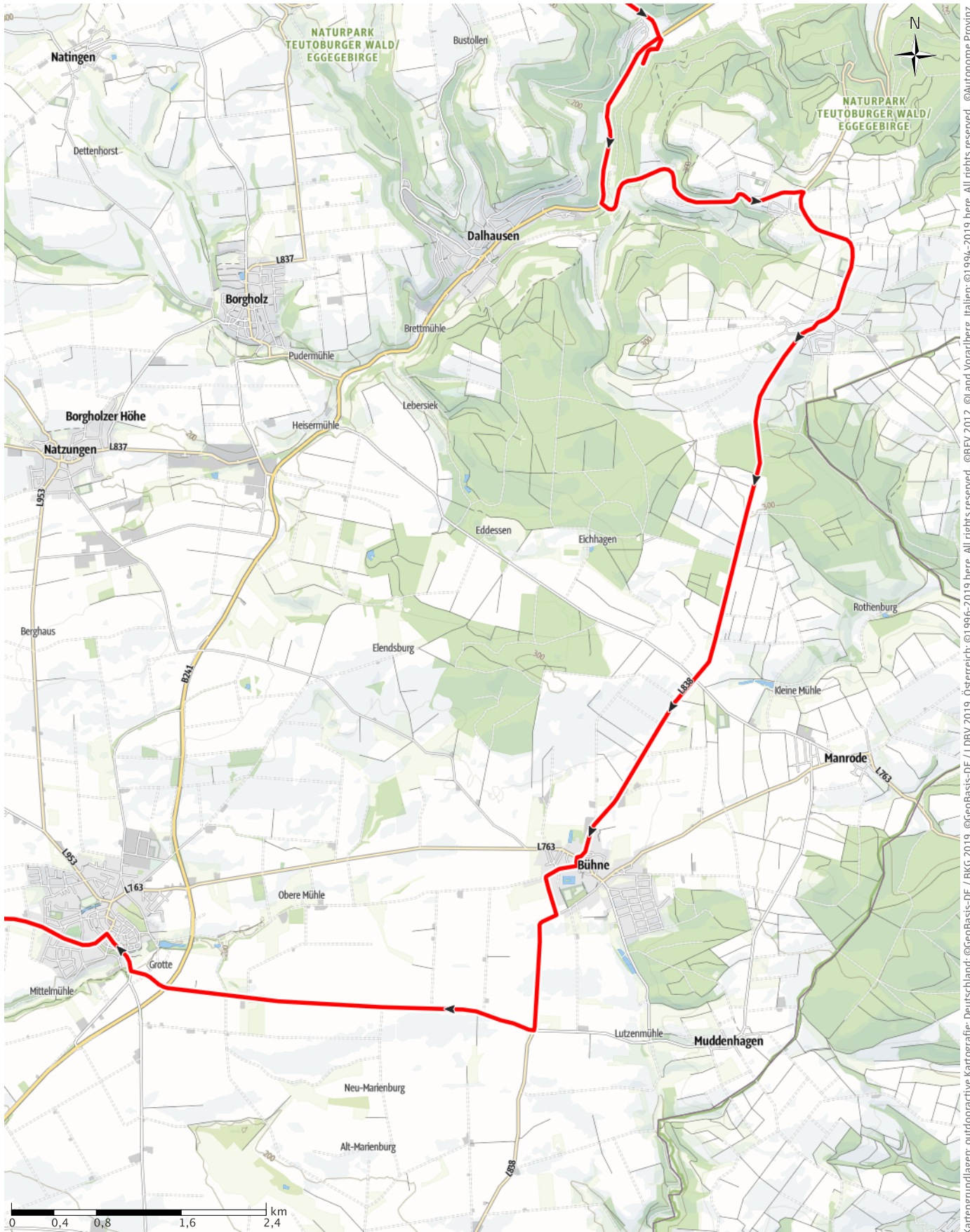
Schwierigkeit leicht



Kartengrundlagen: outdooractive Kartografie; Deutschland: ©GeoBasis-DE / BKG 2019, ©GeoBasis-DE / LDBV 2019, Österreich: ©1996-2019 here, All rights reserved, ©BBEV 2012, ©Land Vorarlberg, Italien: ©1994-2019 here, All rights reserved, ©Autonome Provinz Bozen – Südtirol – Abteilung Natur, Landschaft und Raumentwicklung, © Cartago S.R.L., Schweiz: ©swisstopo, ©BAFU – Bundesamt für Umwelt Kartengrundlagen: outdooractive Kartografie, OpenStreetMap (www.openstreetmap.org) Mitwirkende, CC-BY-SA (www.creativecommons.org)

Tour 9 - Genussvolle Landpartie

↔ 167,9km | ⌚ 2:24h | 🏔️ 1682m | 🏔️ 1682m | Schwierigkeit leicht



Kartengrundlagen: outdooractive Kartografie; Deutschland: ©GeoBasis-DE / BKG 2019, ©GeoBasis-DE / LDBV 2019, Österreich: ©1996-2019 here. All rights reserved. ©BBEV 2012, ©Land Vorarlberg, Italien: ©1994-2019 here. All rights reserved. ©Autonome Provinz Bozen – Südtirol – Abteilung Natur, Landschaft und Raumentwicklung, ©Cartago S.R.L., Schweiz: Geodata ©swisstopo, ©BAFU – Bundesamt für Umwelt Kartengrundlagen: outdooractive Kartografie, OpenStreetMap (www.openstreetmap.org) Mitwirkende, CC-BY-SA (www.creativecommons.org)

Tour 9 - Genussvolle Landpartie

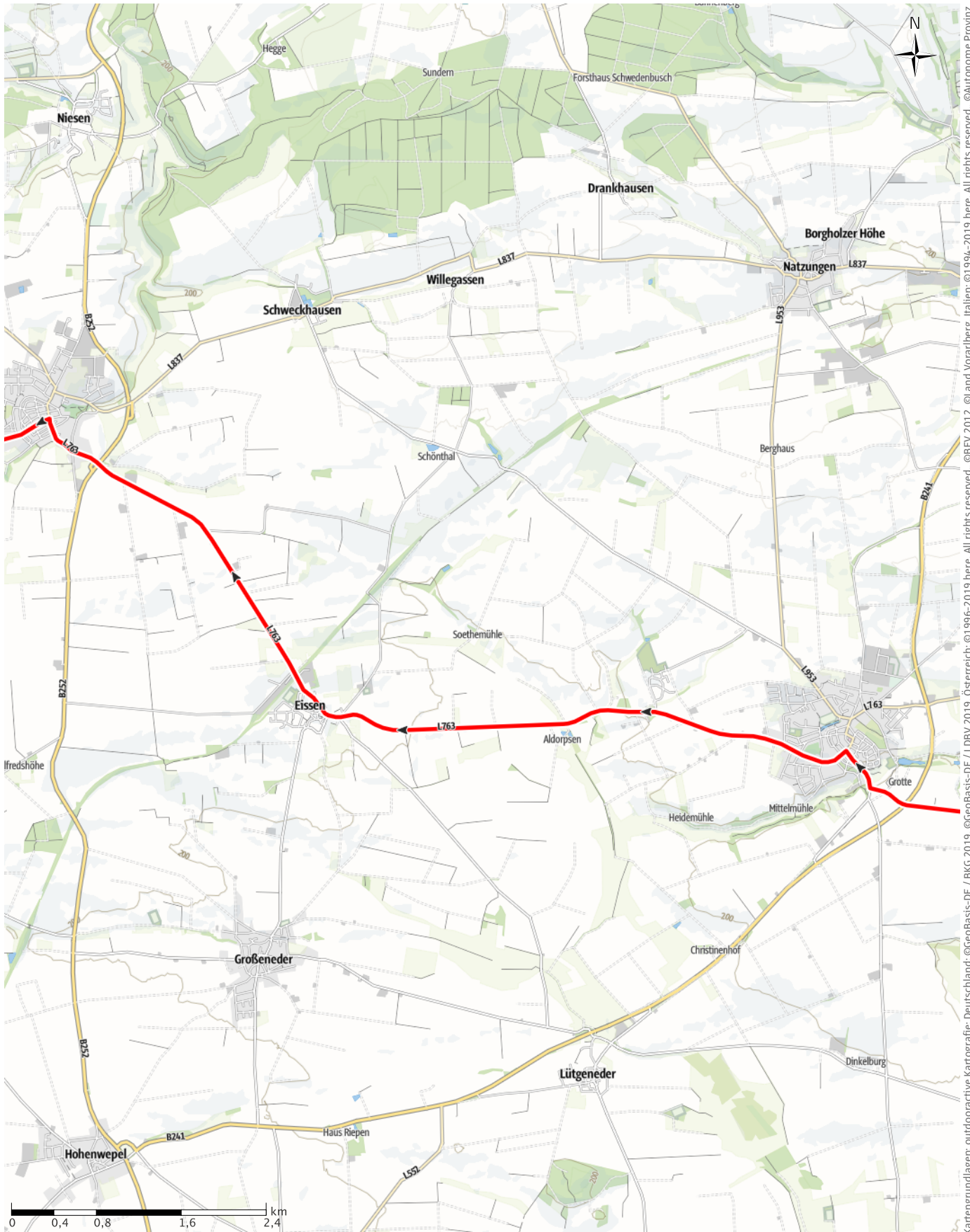
↔ 167,9km

🕒 2:24h

▲ 1682m

▼ 1682m

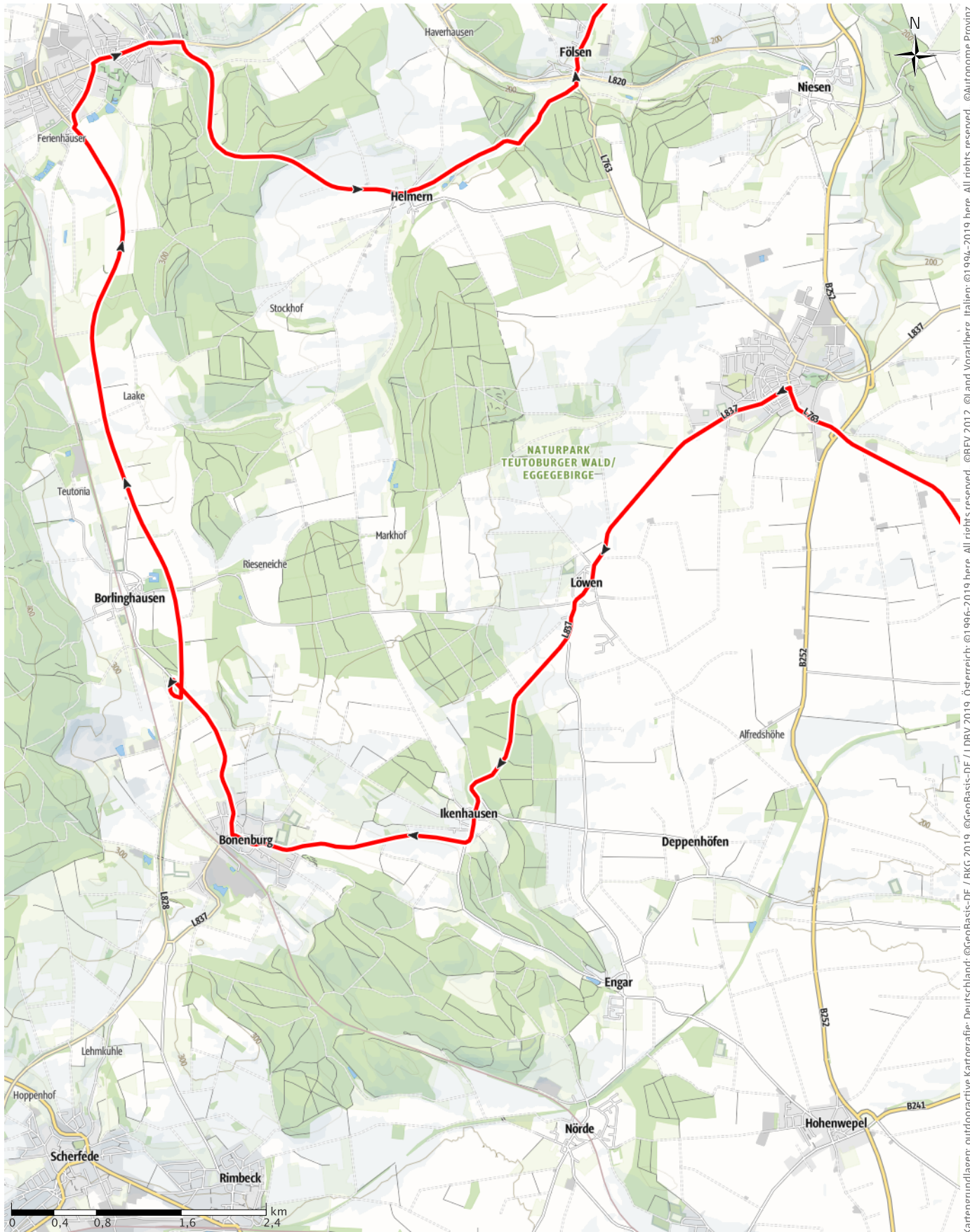
Schwierigkeit leicht



Kartengrundlagen: outdooractive Kartografie; Deutschland: ©GeoBasis-DE / BKG 2019, ©GeoBasis-DE / LDVB 2019, Österreich: ©1996-2019 here. All rights reserved. ©BBEV 2012, ©Land Vorarlberg, Italien: ©1994-2019 here. All rights reserved. ©Autonome Provinz Bozen – Südtirol – Abteilung Natur, Landschaft und Raumentwicklung, ©Cartago S.R.L., Schweiz: Geodata ©swisstopo, ©BAFU – Bundesamt für Umwelt Kartengrundlagen: outdooractive Kartografie; OpenStreetMap (www.openstreetmap.org) Mitwirkende, CC-BY-SA (www.creativecommons.org)

Tour 9 - Genussvolle Landpartie

↔ 167,9km | ⌚ 2:24h | 🏔️ 1682m | 🏔️ 1682m | Schwierigkeit leicht



Kartengrundlagen: outdooractive Kartografie; Deutschland: ©GeoBasis-DE / BKG 2019, ©GeoBasis-DE / LDBV 2019, Österreich: ©1996-2019 here, All rights reserved. ©BBV 2012, ©Land Vorarlberg, Italien: ©1994-2019 here, All rights reserved. ©Autonome Provinz Bozen – Südtirol – Abteilung Natur, Landschaft und Raumentwicklung, ©Cartago S.R.L., Schweiz: Geodata ©swisstopo, ©BAFU – Bundesamt für Umwelt Kartengrundlagen: outdooractive Kartografie, OpenStreetMap (www.openstreetmap.org) Mitwirkende, CC-BY-SA (www.creativecommons.org)

Tour 9 - Genussvolle Landpartie

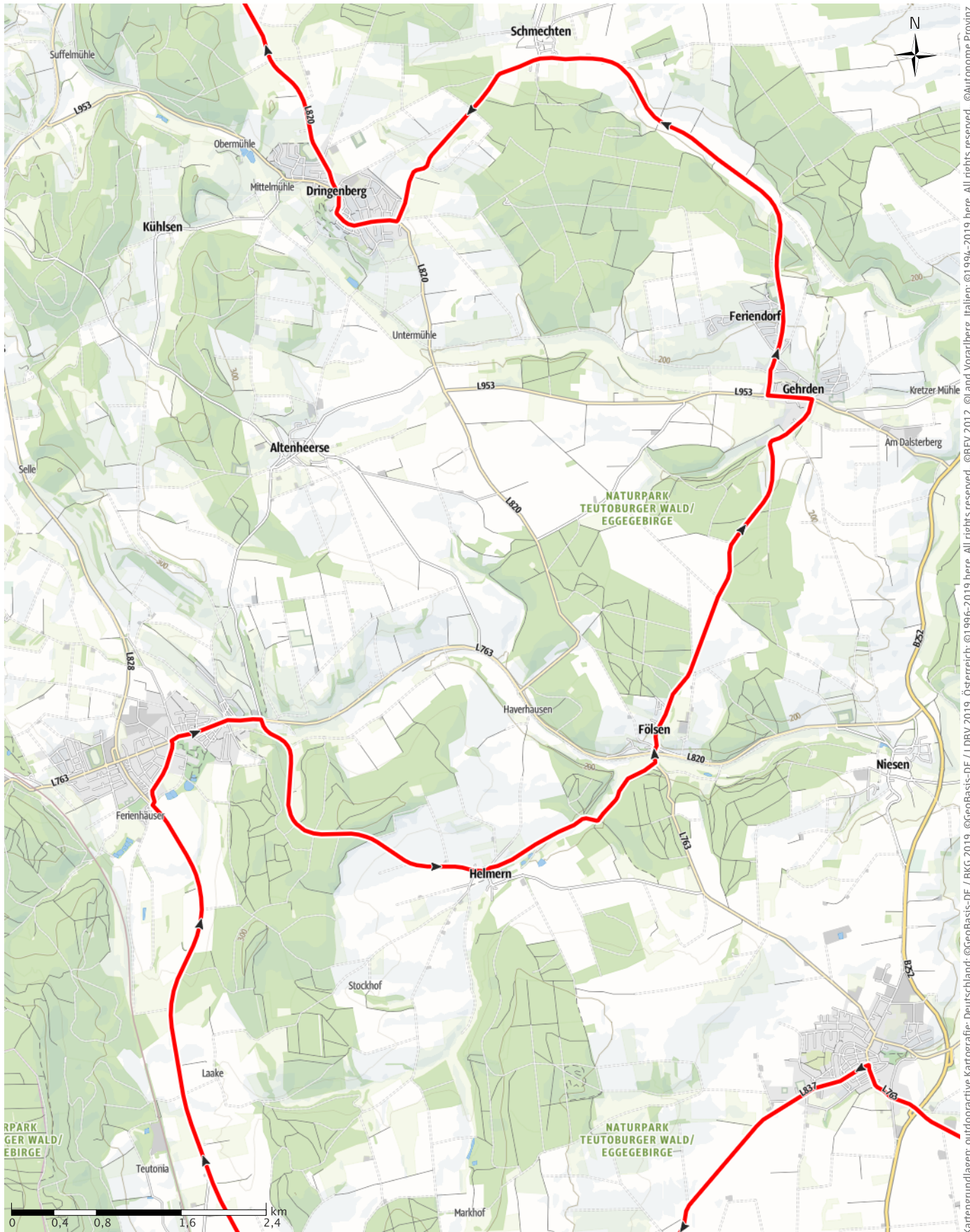
↔ 167,9km

🕒 2:24h

▲ 1682m

▼ 1682m

Schwierigkeit leicht



Kartengrundlagen: outdooractive Kartografie; Deutschland: ©GeoBasis-DE / BKG 2019, ©GeoBasis-DE / BKG 2019, Österreich: ©1996-2019 here. All rights reserved. ©BBEV 2012, ©Land Vorarlberg, Italien: ©1994-2019 here. All rights reserved. ©Autonome Provinz Bozen – Südtirol – Abteilung Natur, Landschaft und Raumentwicklung, ©Cartago S.R.L., Schweiz: Geodata ©swisstopo, ©BAFU – Bundesamt für Umwelt Kartengrundlagen: outdooractive Kartografie, OpenStreetMap (www.openstreetmap.org) Mitwirkende, CC-BY-SA (www.creativecommons.org)

Tour 9 - Genussvolle Landpartie

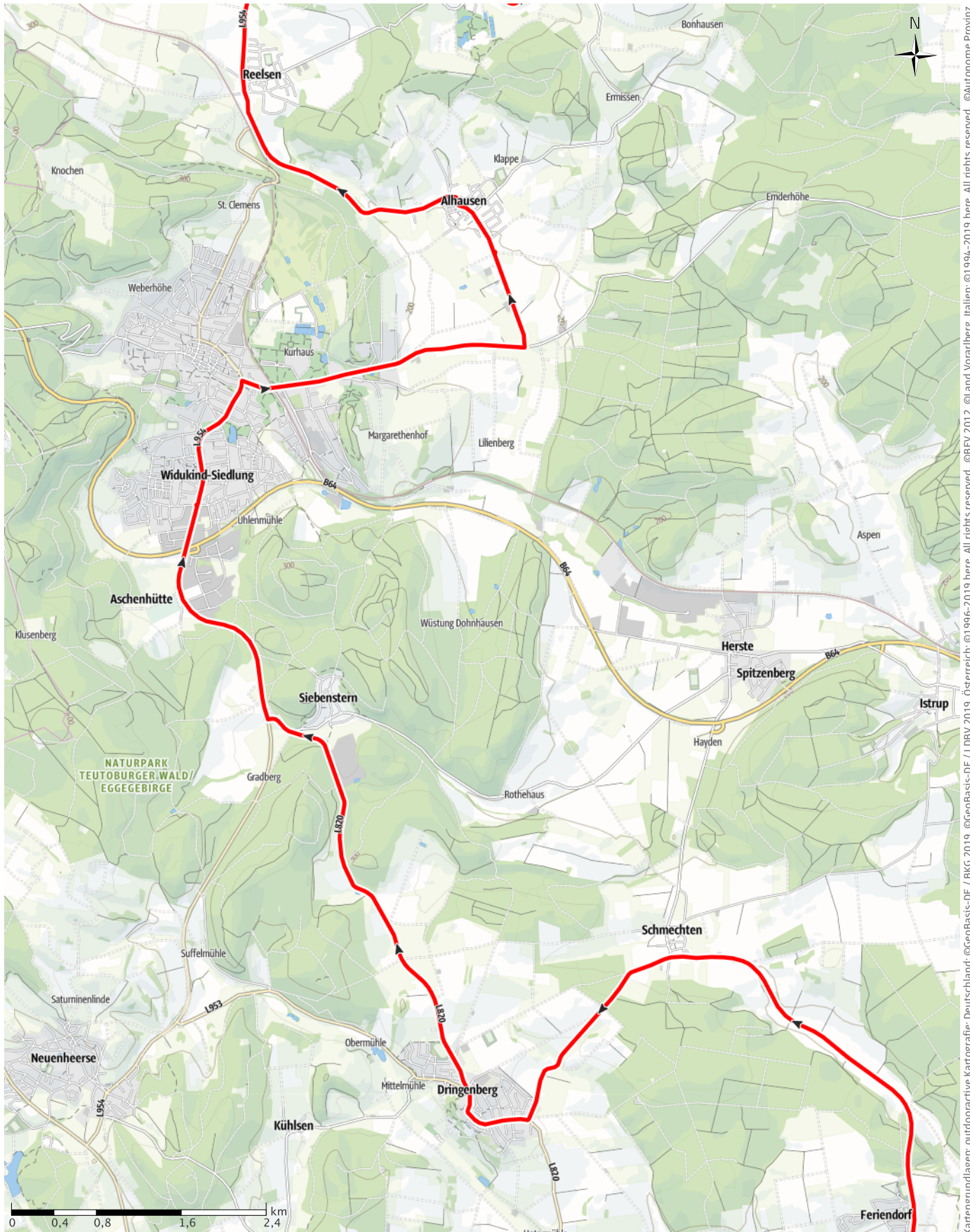
↔ 167,9km

🕒 2:24h

▲ 1682m

▼ 1682m

Schwierigkeit leicht



Kartengrundlagen: outdooractive Kartografie; Deutschland: ©GeoBasis-DE / BKG 2019, ©GeoBasis-DE / LDBV 2019, Österreich: ©1996-2019 here, All rights reserved, ©BBV 2012, ©Land Vorarlberg, Italien: ©1994-2019 here, All rights reserved, ©Autonome Provinz Bozen – Südtirol – Abteilung Natur, Landschaft und Raumentwicklung, © Cartago S.R.L., Schweiz: Geodata ©swisstopo, ©BAFU – Bundesamt für Umwelt Kartengrundlagen: outdooractive Kartografie, OpenStreetMap (www.openstreetmap.org) Mitwirkende, CC-BY-SA (www.creativecommons.org)

Tour 9 - Genussvolle Landpartie

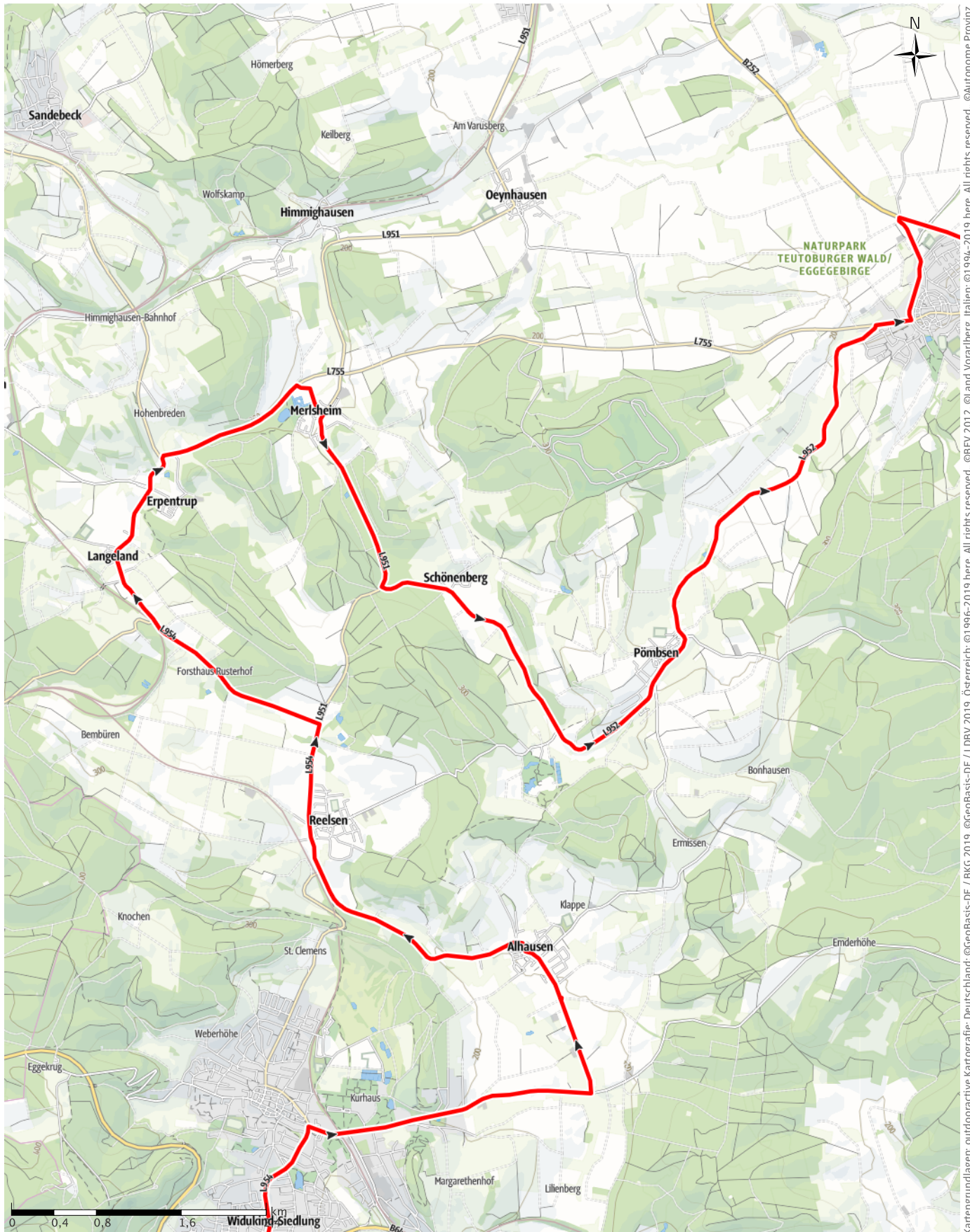
↔ 167,9km

🕒 2:24h

▲ 1682m

▼ 1682m

Schwierigkeit leicht



Kartengrundlagen: outdooractive Kartografie; Deutschland: ©GeoBasis-DE / BKG 2019, ©GeoBasis-DE / LDBV 2019, Österreich: ©1996-2019 here. All rights reserved. ©BBE 2012, ©Land Vorarlberg, Italien: ©1994-2019 here. All rights reserved. ©Autonome Provinz Bozen – Südtirol – Abteilung Natur, Landschaft und Raumentwicklung, © Cartago S.R.L., Schweiz: Geodata ©swisstopo, ©BAFU – Bundesamt für Umwelt Kartengrundlagen: outdooractive Kartografie; OpenStreetMap (www.openstreetmap.org) Mitwirkende, CC-BY-SA (www.creativecommons.org)

Tour 9 - Genussvolle Landpartie

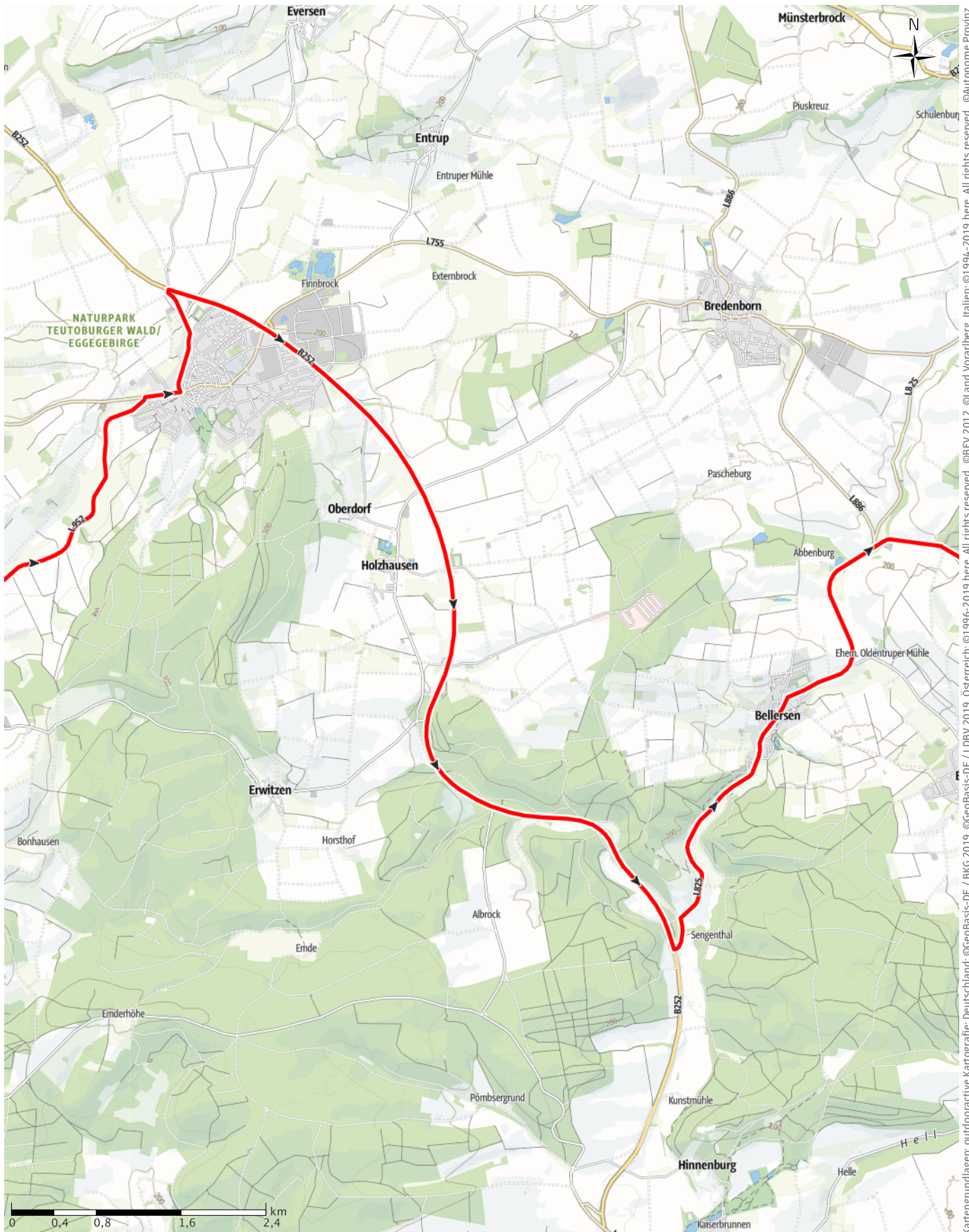
↔ 167,9km

🕒 2:24h

▲ 1682m

▼ 1682m

Schwierigkeit leicht



Kartengrundlagen: outdooractive Kartografie; Deutschland: ©GeoBasis-DE / BKG 2019, ©GeoBasis-DE / LDBV 2019, Österreich: ©1996-2019 here. All rights reserved. ©BBV 2012, ©Land Vorarlberg, Italien: ©1994-2019 here. All rights reserved. ©Autonome Provinz Bozen – Südtirol – Abteilung Natur, Landschaft und Raumentwicklung, ©Cartago S.R.L., Schweiz: Geodata ©swisstopo, ©BAFU – Bundesamt für Umwelt Kartengrundlagen: outdooractive Kartografie, OpenStreetMap (www.openstreetmap.org) Mitwirkende, CC-BY-SA (www.creativecommons.org)

Tour 9 - Genussvolle Landpartie

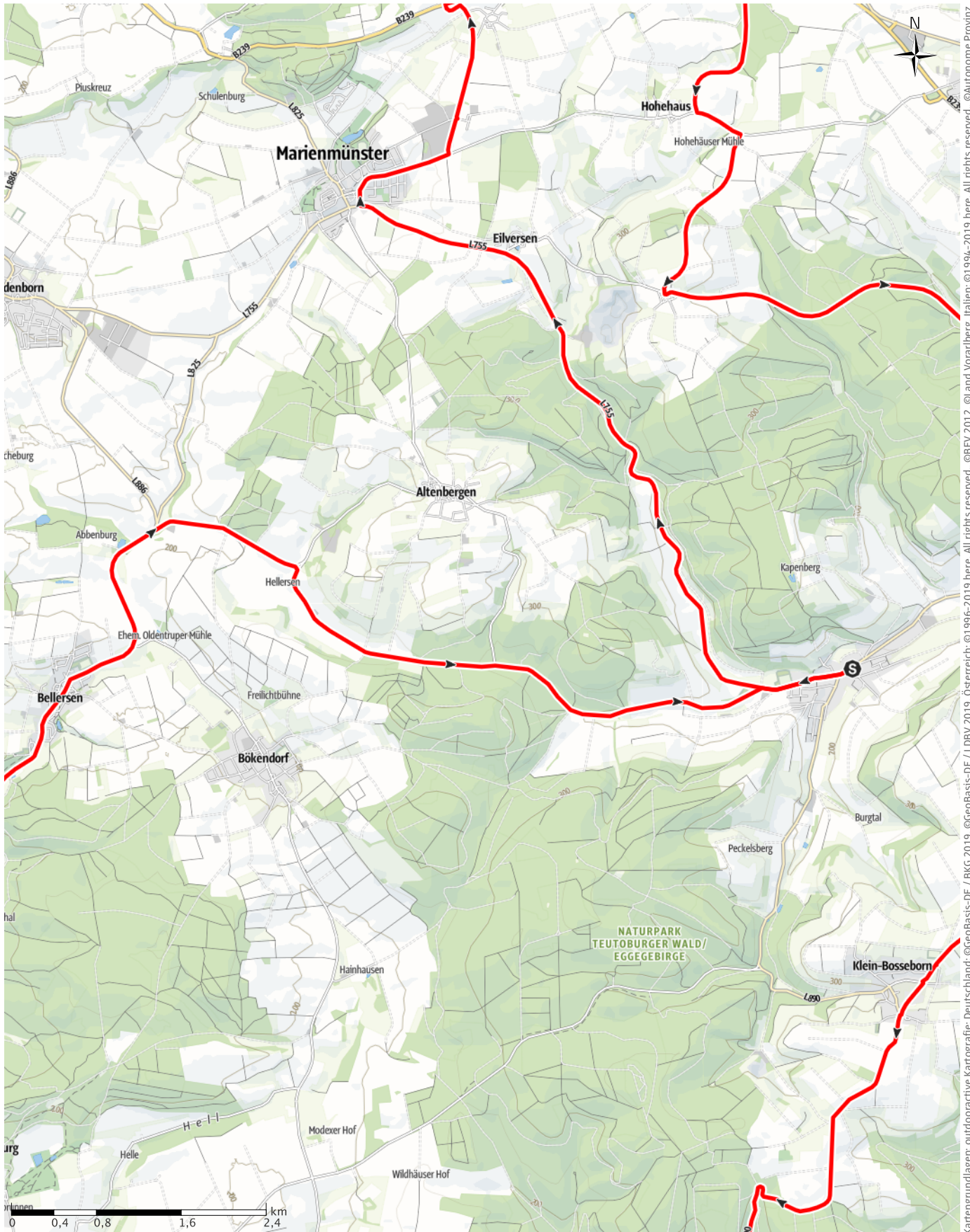
↔ 167,9km

🕒 2:24h

▲ 1682m

▼ 1682m

Schwierigkeit leicht



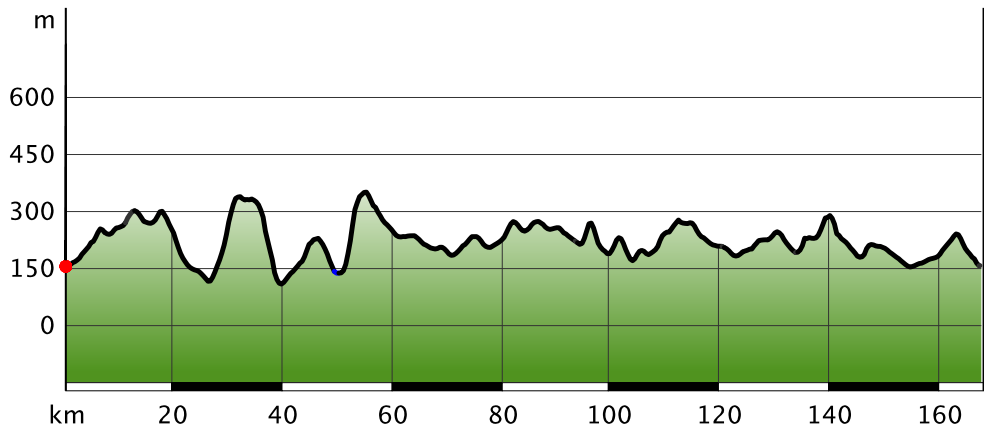
Kartengrundlagen: outdooractive Kartografie; Deutschland: ©GeoBasis-DE / BKG 2019, ©GeoBasis-DE / LDBV 2019, Österreich: ©BBEV 2012, ©Land Vorarlberg, Italien: ©1994-2019 here. All rights reserved. ©Autonome Provinz Bozen – Südtirol – Abteilung Natur, Landschaft und Raumentwicklung, ©Cartago S.R.L., Schweiz: Geodata ©swisstopo, ©BAFU – Bundesamt für Umwelt Kartengrundlagen: outdooractive Kartografie, OpenStreetMap (www.openstreetmap.org) Mitwirkende, CC-BY-SA (www.creativecommons.org)

Tour 9 - Genussvolle Landpartie

Wegart

Asphalt	4,4km
Schotterweg	0,7km
Straße	162,8km

Höhenprofil



Tourdaten

Motorrad

Strecke	↔ 167,9 km
Dauer	🕒 2:24 h
Aufstieg	⬆️ 1682 m
Abstieg	⬇️ 1682 m

Schwierigkeit leicht

Kondition ●●●●●●

Technik ●●●●●●



Beste Jahreszeit

JAN | FEB | MÄR
 APR | MAI | JUN
 JUL | AUG | SEP
 OKT | NOV | DEZ

Bewertungen

Autoren

Erlebnis ●●●●●●

Landschaft ●●●●●●

Community

Weitere Tourdaten

Eigenschaften

faunistische Highlights Straßenbereifung

Asphalt

Auszeichnungen

🔄 Rundtour



Hotel Höxter Am
Jakobsweg

Aktualisierung: 21.03.2019

Höxter-Ovenhausen - Marienmünster - Löwendorf -
 Bremerberg - Brenkhausen - Bosseborn -
 Bruchhausen - Haarbrück - Borgentreich -
 Peckelsheim - Bonenburg - Willebadessen - Gehrden -
 Dringenberg - Bad Driburg - Alhausen - Erpentrup -
 Pömbesen - Nieheim - Bellersen - Höxter-Ovenhausen
 Genussvolle Landpartie

Haarbrück
 mit 365 m ü. NN. ist das 550 Einwohner zählende
 Bergdorf höchstgelegener Ort im Kreis Höxter
 - der Panoramablick ist da selbstverständlich
<http://www.beverungen.de>

Borgentreich
 Deutschlands erstes Orgelmuseum und Nachbildung
 der Lourdes-Grotte
<http://www.borgentreich.de>

Willebadessen
 urwüchsige Bergwälder, steile Felsklippen,
 Naturquellen, grüne Talauen und das ehemalige
 Benediktinerinnenkloster prägen den Luftkurort
<http://www.verkehrsverein-willebadessen.de>

Gehrden
 das ehemalige Benediktinerinnenkloster ist heute ein
 Hotel.
 die Pfarrkirche St. Peter und Paul beherbergt das größte
 historische Glockengeläut Westfalens
<http://www.schloss-gehrden.de>

Dringenberg

Tour 9 - Genussvolle Landpartie

mächtig erhebt sich über dem Tal der Öse die trutzige Höhenburg Dringenberg.
als markanter Blickfang empfängt den Besucher das zweigeschossige Torhaus aus dem Jahre 1488 / 89 in der Burg sind unter anderem mehrere Heimatstuben mit Wohnungseinrichtungen aus der Zeit um die Jahrhundertwende zu besichtigen
<http://www.bad-driburg.com>

Bad Driburg
das einzige Privatheilbad Deutschlands mit z.B. der Modellbundesbahn im denkmalgeschützten Sandsteingebäude des Bad Driburger Güterbahnhofs die 100 qm große Anlage zeigt einen detailreichen Nachbau der Bahnhöfe Bad Driburg und Ottbergen sowie des Bahnbetriebswerks Ottbergen
<http://www.bad-driburg.com>

Bellersen
staatlich anerkannter Erholungsort
»Tourismus-Musterdorf« des Landes NRW, »Dorf B.« aus der »Judenbuche« der westfälischen Dichterin Annette von Droste-Hülshoff
sehenswerter Ortskern
eine der größten Imkereien Deutschlands
<http://www.bellersen.de>

Wegbeschreibung

Start der Tour

Hotel Höxter Am Jakobsweg Höxter-Ovenhausen

Koordinaten:

Geogr. 51.778173, 9.300723

UTM 32U 520746 5736409

Ende der Tour

Hotel Höxter Am Jakobsweg Höxter-Ovenhausen

Schutzgebiete (5)

Naturpark Teutoburger Wald/Eggegebirge

Naturschutzgebiet Gradberg

Naturschutzgebiet Nethe

Fauna-Flora-Habitat-Gebiet Gradberg

Fauna-Flora-Habitat-Gebiet Nethe

In diesen Schutzgebieten gelten folgende Regeln:

Bitte berücksichtigt die lokalen Hinweise zum Schutz der Natur.

Bitte nicht abseits der Wege gehen.

Bitte keinen Lärm machen.

Bitte keine Steine oder Mineralien sammeln.

Bitte keine Pilze sammeln.

Bitte keinen Müll liegen lassen.

Bitte keine Tiere füttern.

Bitte nur auf den markierten Flächen zelten.

Bitte kein offenes Feuer machen.

Bitte keine Pflanzen pflücken.

Bitte keine Pflanzen und Tiere aussiedeln.

Tour zum Mitnehmen für iPhone und Android



QR-Code scannen und diese Tour offline speichern, mit Freunden teilen und mehr ...

















Webseite

<http://www.teutonavigator.com/s/cucTx>


Tour 9 - Genussvolle Landpartie

Zeichenerklärung









Topografie

	Wald, Forst
	Moor, Sumpf, Ried
	Heide
	Wohnbaufläche mit Einzelgebäude
	Gewerbefläche mit Einzelgebäude
	Friedhof
	Golfplatz
	Sportplatz, Stadion
	Stadion
	Freibad
	Weinberg
	Felszeichnung
	Staatsgrenze
	Landesgrenze
	Kreisgrenze
	Höhenlinie
	Sondernutzungsfläche
	Naturschutzgebiet











Topografische Einzelzeichen

	Berg/Gipfelkreuz
	Höhenpunkt
	Fels
	Höhle
	Kirche
	Kapelle
	Friedhof
	Schloss/Burg
	Kloster
	Denkmal
	Ruine
	Bergwerk
	Findling/Hügelgrab
	Sendemast/Turm
	Windrad
	Wasser-/Windmühle
	Aussichtspunkt

Straßen und Wege

	Autobahn mit Nummer
	Bundesstraße mit Nummer
	Staats-, Landes-, Kreisstraße
	Gemeindestraße
	Hauptwirtschaftsweg
	Wirtschaftsweg
	Fußweg
	Klettersteig

Lifte, Eisenbahn

	Großkabinenbahn
	Kabinenbahn
	Sessellift
	Ski-, Schlepplift
	Materialseilbahnen
	Eisenbahn
	S-Bahn
	U-Bahn
	Straßenbahn
	Bahnhof