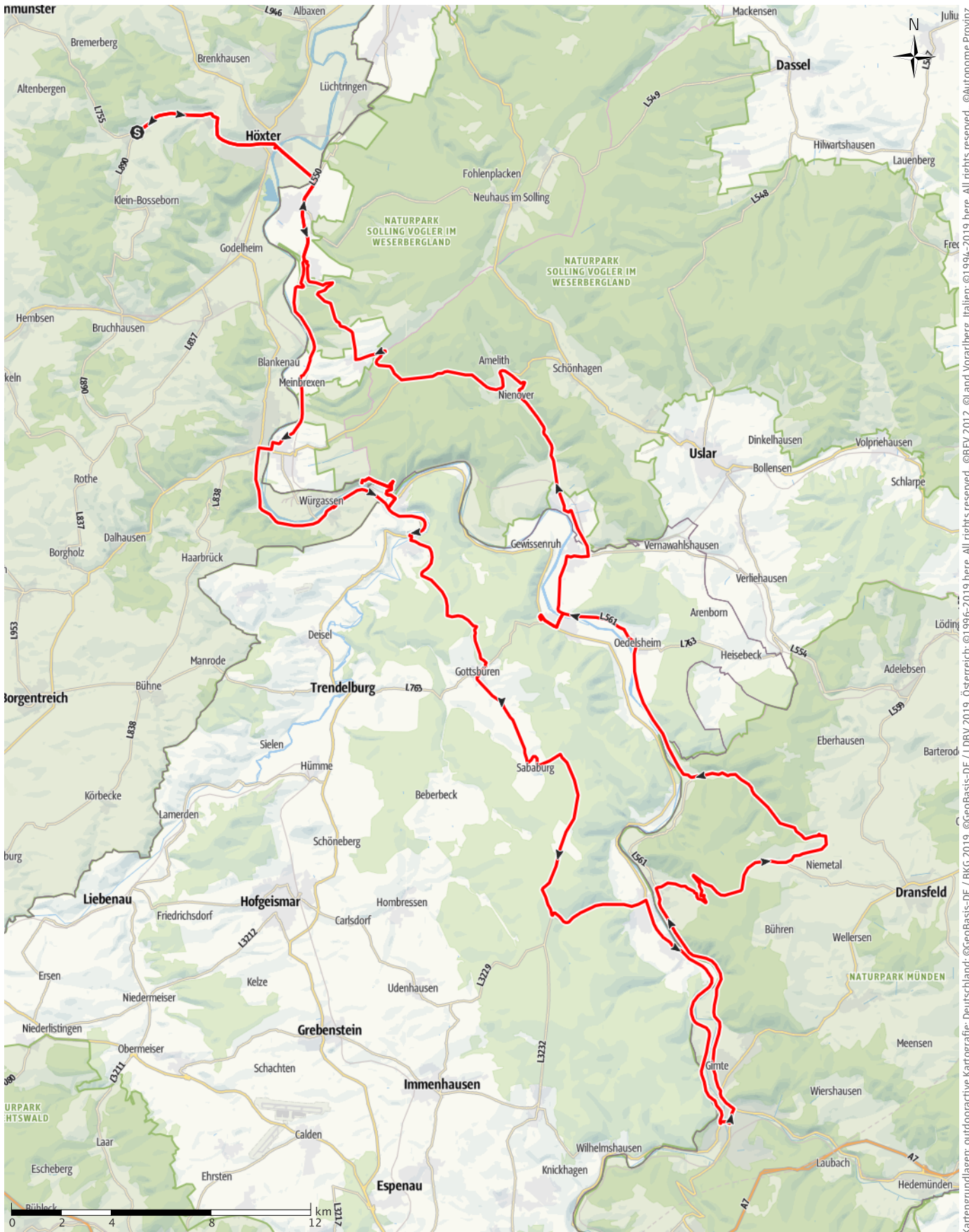


Tour 2 - Märchen und Sagen

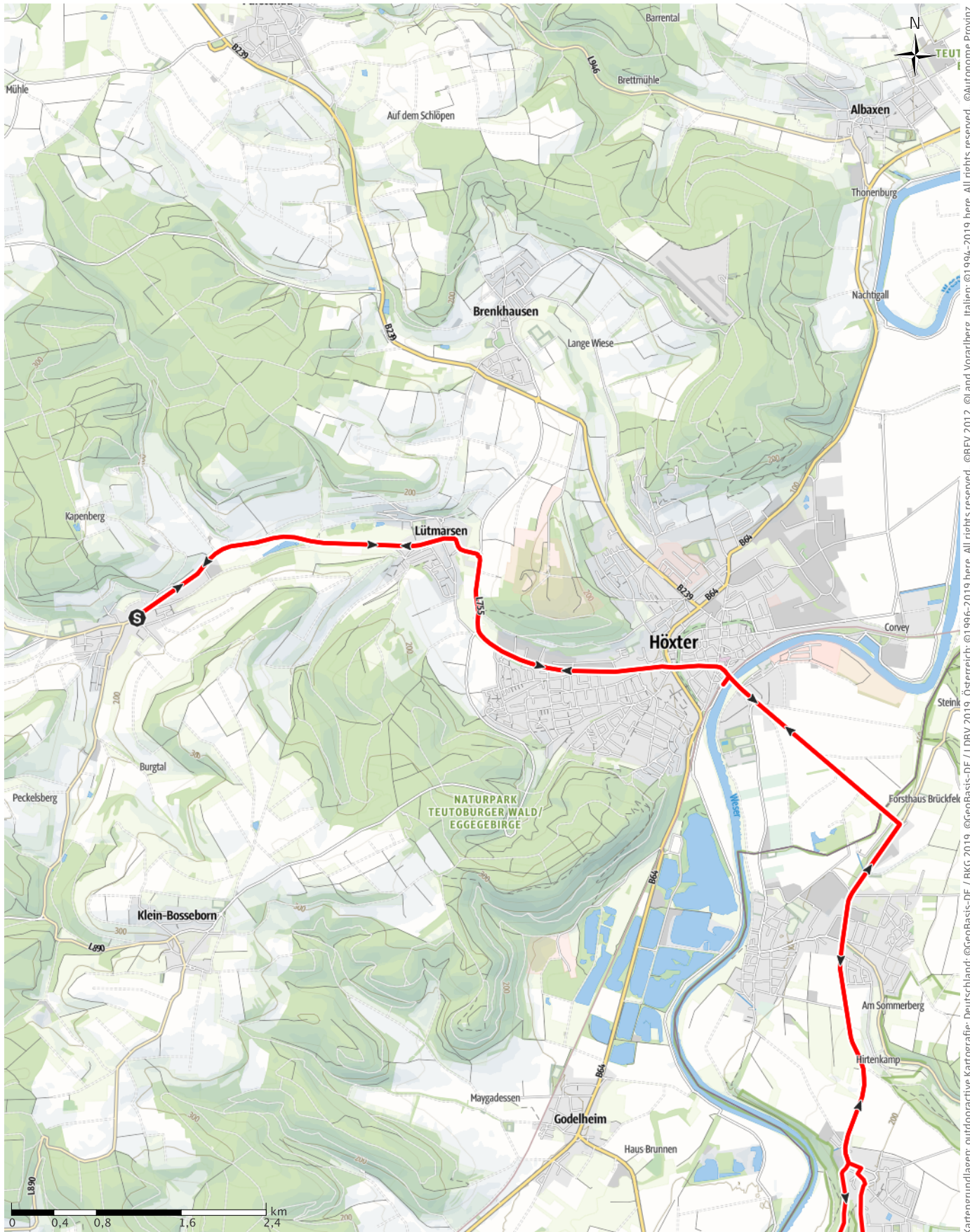
↔ 161,2km | ⌚ 2:18h | ⬆️ 1433m | ⬆️ 1433m | Schwierigkeit leicht



Kartengrundlagen: outdooractive Kartografie; Deutschland: ©GeoBasis-DE / BKG 2019, ©GeoBasis-DE / LDBV 2019, Österreich: ©1996-2019 here, All rights reserved, ©BBV 2012, ©Land Vorarlberg, Italien: ©1994-2019 here, All rights reserved, ©Autonome Provinz Bozen – Südtirol – Abteilung Natur, Landschaft und Raumentwicklung, ©Cartago S.R.L., Schweiz: Geodata ©swisstopo, ©BAFU – Bundesamt für Umwelt Kartengrundlagen: outdooractive Kartografie; OpenStreetMap (www.openstreetmap.org) Mitwirkende, CC-BY-SA (www.creativecommons.org)

Tour 2 - Märchen und Sagen

↔ 161,2km | ⌚ 2:18h | 🏔️ 1433m | 🏔️ 1433m | Schwierigkeit leicht



Kartengrundlagen: outdooractive Kartografie; Deutschland: ©GeoBasis-DE / BKG 2019, ©GeoBasis-DE / LDBV 2019, Österreich: ©1996-2019 here. All rights reserved. ©BBE 2012, ©Land Vorarlberg, Italien: ©1994-2019 here. All rights reserved. ©Autonome Provinz Bozen – Südtirol – Abteilung Natur, Landschaft und Raumentwicklung, ©Cartago S.R.L., Schweiz: Geodata ©swisstopo, ©BAFU – Bundesamt für Umwelt Kartengrundlagen: outdooractive Kartografie, OpenStreetMap, ©OpenStreetMap (www.openstreetmap.org) Mitwirkende, CC-BY-SA (www.creativecommons.org)

Tour 2 - Märchen und Sagen

↔ 161,2km | ⌚ 2:18h | ▲ 1433m | ▼ 1433m | Schwierigkeit leicht



Kartengrundlagen: outdooractive Kartografie; Deutschland: ©GeoBasis-DE / BKG 2019, ©GeoBasis-DE / LDBV 2019, Österreich: ©1996-2019 here, All rights reserved. ©BBV 2012, ©Land Vorarlberg, Italien: ©1994-2019 here, All rights reserved. ©Autonome Provinz Bozen – Südtirol – Abteilung Natur, Landschaft und Raumentwicklung, ©Cartago S.R.L., Schweiz: Geodata ©swisstopo, ©BAFU – Bundesamt für Umwelt Kartengrundlagen: outdooractive Kartografie, OpenStreetMap, ©OpenStreetMap (www.openstreetmap.org) Mitwirkende, CC-BY-SA (www.creativecommons.org)

Tour 2 - Märchen und Sagen

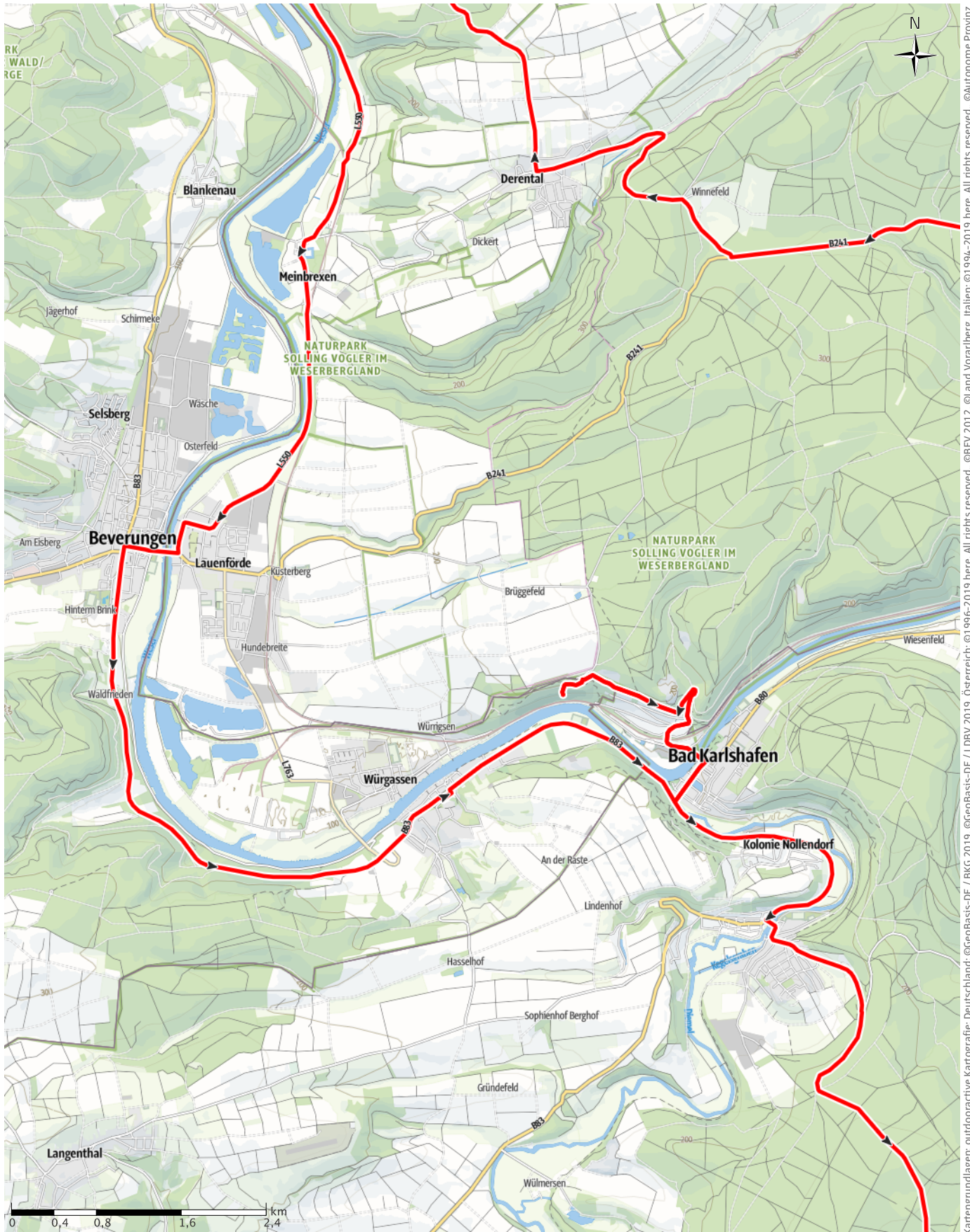
↔ 161,2km

🕒 2:18h

▲ 1433m

▼ 1433m

Schwierigkeit leicht



Kartengrundlagen: outdooractive Kartografie; Deutschland: ©GeoBasis-DE / BKG 2019, ©GeoBasis-DE / LDBV 2019, Österreich: ©1996-2019 here, All rights reserved. ©BBEV 2012, ©Land Vorarlberg, Italien: ©1994-2019 here, All rights reserved. ©Autonome Provinz Bozen – Südtirol – Abteilung Natur, Landschaft und Raumentwicklung, ©Cartago S.R.L., Schweiz: Geodata ©swisstopo, ©BAFU – Bundesamt für Umwelt Kartengrundlagen: outdooractive Kartografie, OpenStreetMap (www.openstreetmap.org) Mitwirkende, CC-BY-SA (www.creativecommons.org)

Tour 2 - Märchen und Sagen

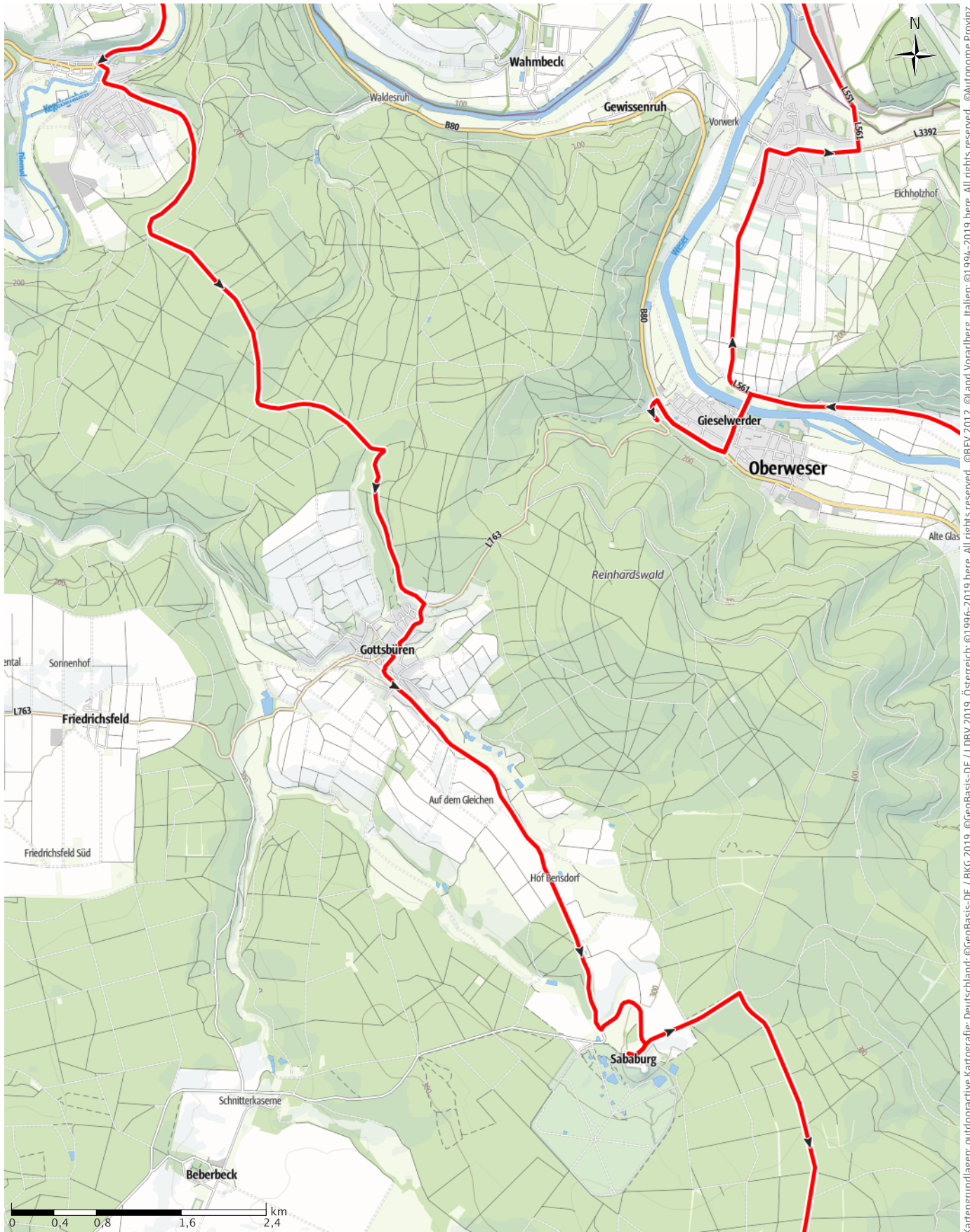
↔ 161,2km

🕒 2:18h

▲ 1433m

▼ 1433m

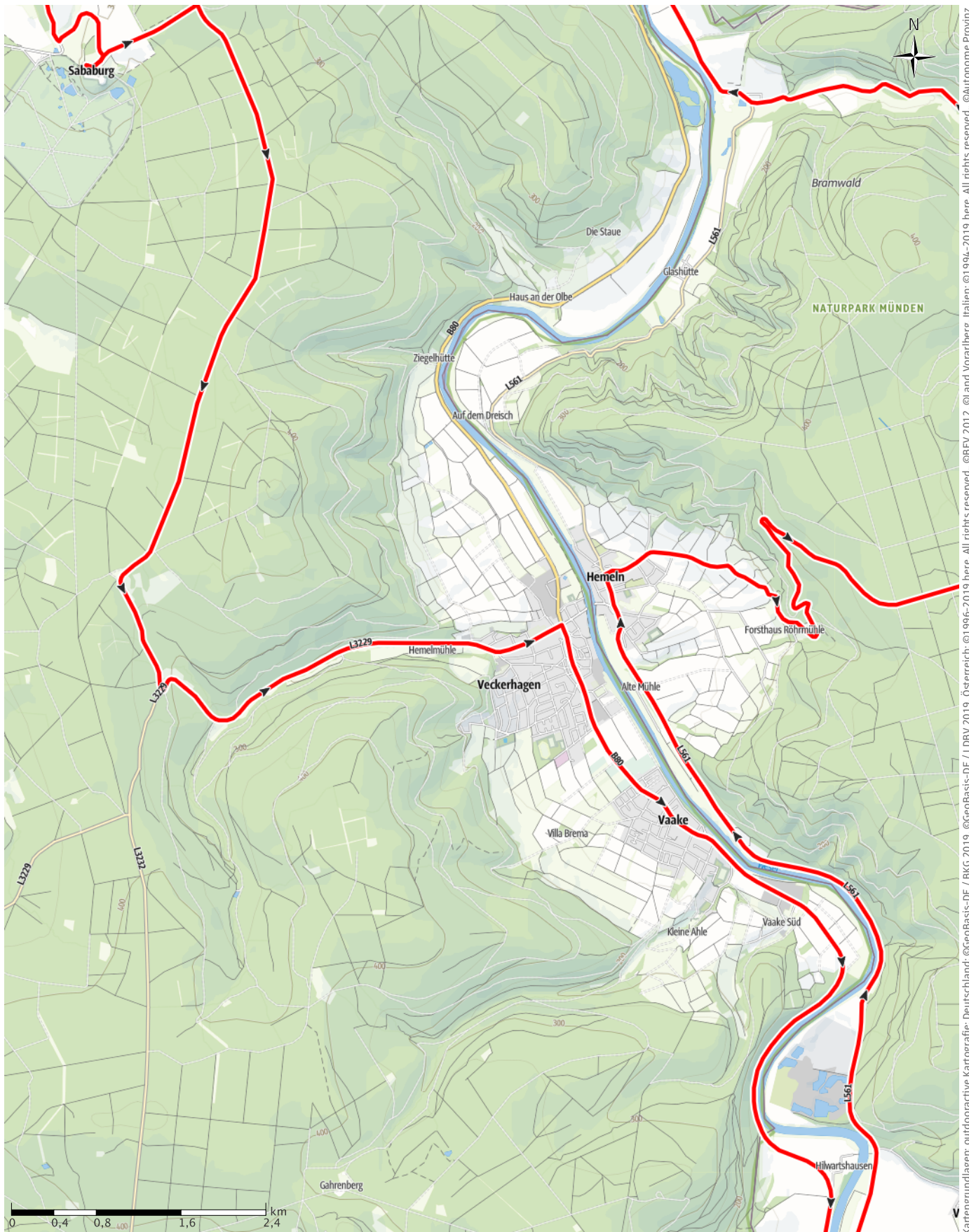
Schwierigkeit leicht



Kartengrundlagen: outdooractive Kartografie; Deutschland: ©GeoBasis-DE / BKG 2019, ©GeoBasis-DE / LDBV 2019, Österreich: ©BBEV 2012, ©Land Vorarlberg, Italien: ©1994-2019 here. All rights reserved. ©Autonome Provinz Bozen – Südtirol – Abteilung Natur, Landschaft und Raumentwicklung, ©Cartago S.R.L., Schweiz: Geodata ©swisstopo, ©BAFU – Bundesamt für Umwelt Kartengrundlagen: outdooractive Kartografie, OpenStreetMap (www.openstreetmap.org) Mitwirkende, CC-BY-SA (www.creativecommons.org)

Tour 2 - Märchen und Sagen

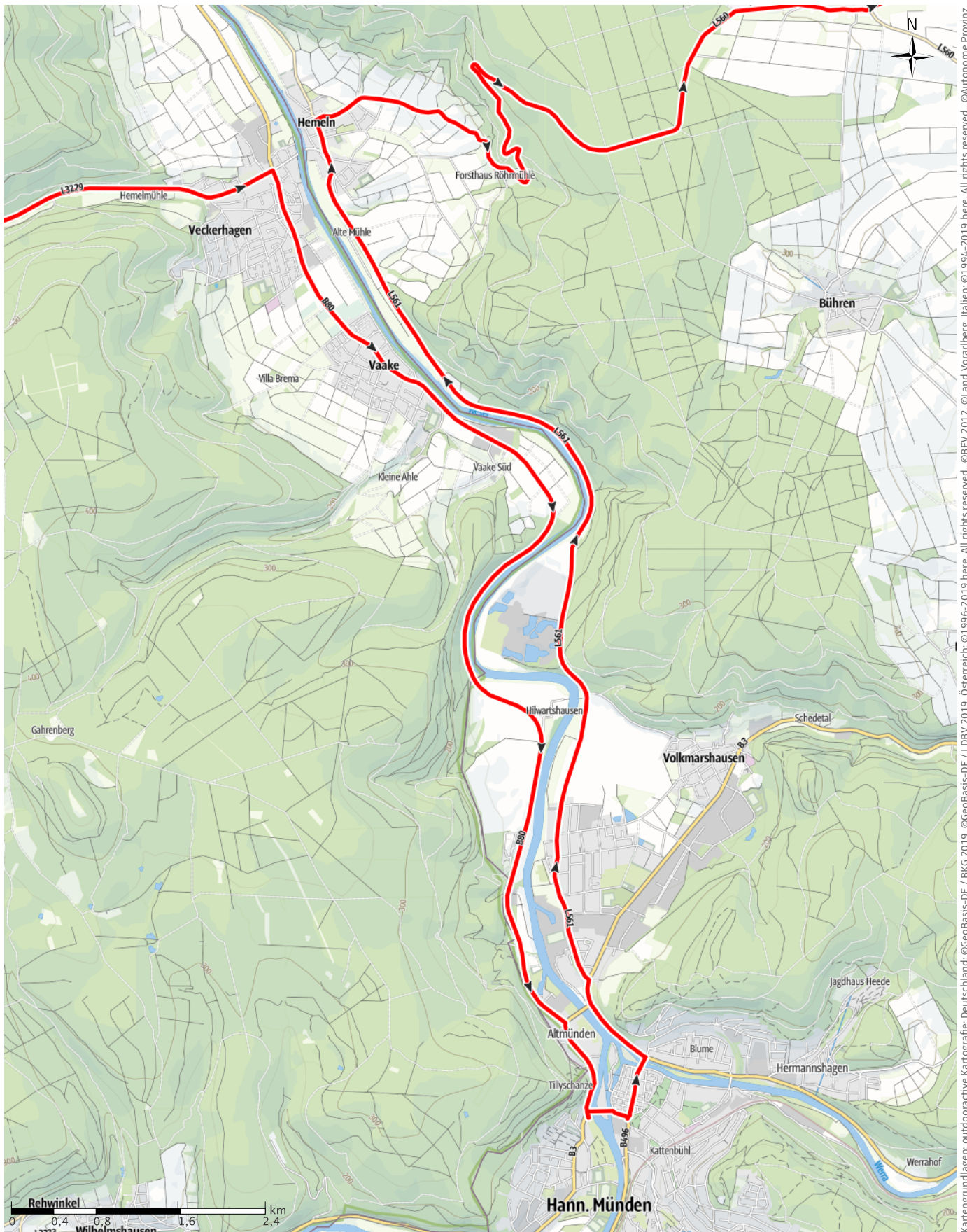
↔ 161,2km | ⌚ 2:18h | 🏔️ 1433m | 🏔️ 1433m | Schwierigkeit leicht



Kartengrundlagen: outdooractive Kartografie; Deutschland: ©GeoBasis-DE / BKG 2019, ©GeoBasis-DE / LDBV 2019, Österreich: ©1996-2019 here, All rights reserved. ©BBEV 2012, ©Land Vorarlberg, Italien: ©1994-2019 here, All rights reserved. ©Autonome Provinz Bozen – Südtirol – Abteilung Natur, Landschaft und Raumentwicklung, ©Cartago S.R.L., Schweiz: Geodata ©swisstopo, ©BAFU – Bundesamt für Umwelt Kartengrundlagen: outdooractive Kartografie, OpenStreetMap (www.openstreetmap.org) Mitwirkende, CC-BY-SA (www.creativecommons.org)

Tour 2 - Märchen und Sagen

↔ 161,2km | ⌚ 2:18h | 🏔️ 1433m | 🏔️ 1433m | Schwierigkeit leicht



Kartengrundlagen: outdooractive Kartografie; Deutschland: ©GeoBasis-DE / BKG 2019, ©GeoBasis-DE / LDBV 2019, Österreich: ©1996-2019 here, All rights reserved. ©BBEV 2012, ©Land Vorarlberg, Italien: ©1994-2019 here, All rights reserved. ©Autonome Provinz Bozen – Südtirol – Abteilung Natur, Landschaft und Raumentwicklung, ©Cartago S.R.L., Schweiz: Geodata ©swisstopo, ©BAFU – Bundesamt für Umwelt Kartengrundlagen: outdooractive Kartografie, OpenStreetMap, ©OpenStreetMap (www.openstreetmap.org) Mitwirkende, CC-BY-SA (www.creativecommons.org)

Tour 2 - Märchen und Sagen

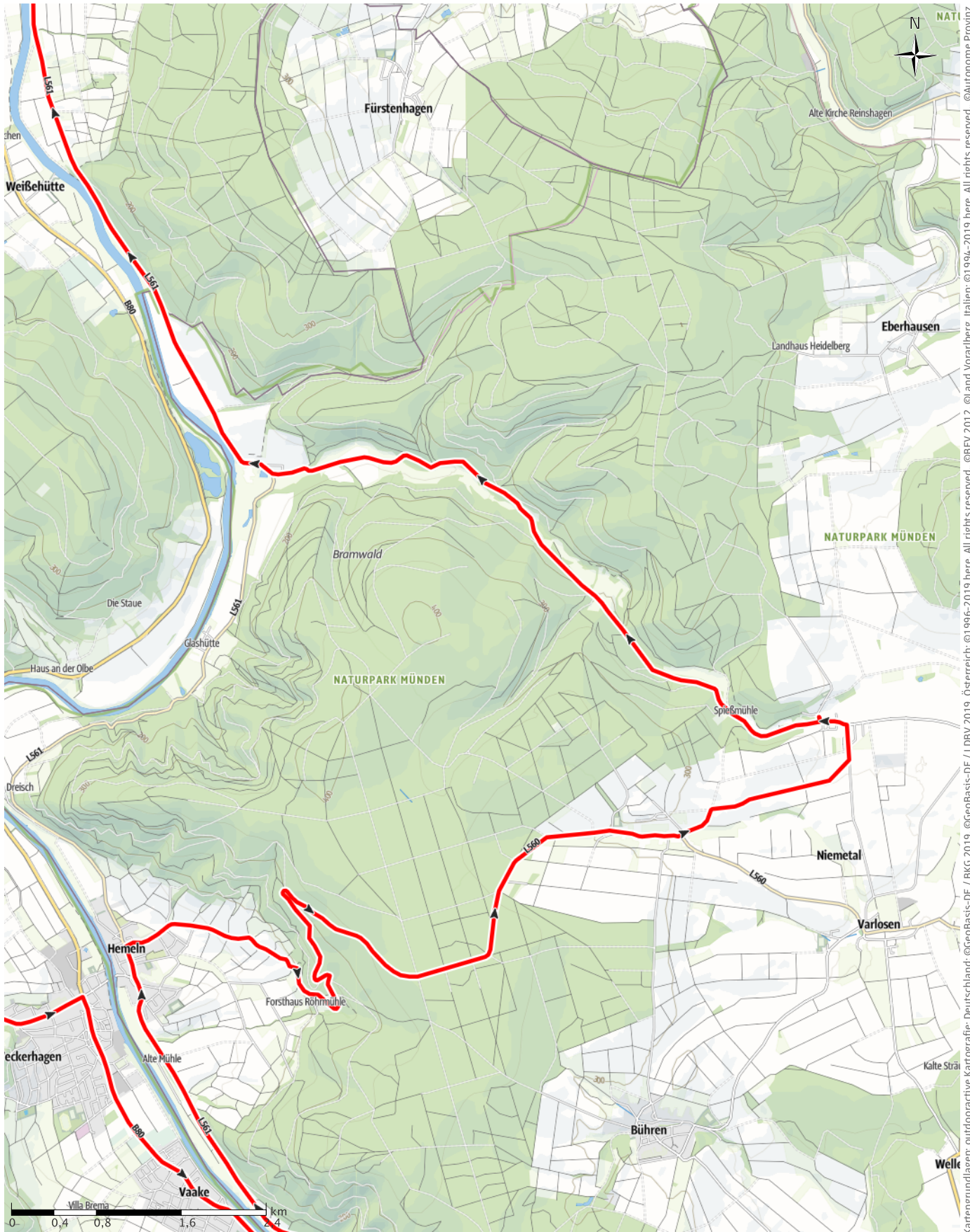
↔ 161,2km

🕒 2:18h

▲ 1433m

▼ 1433m

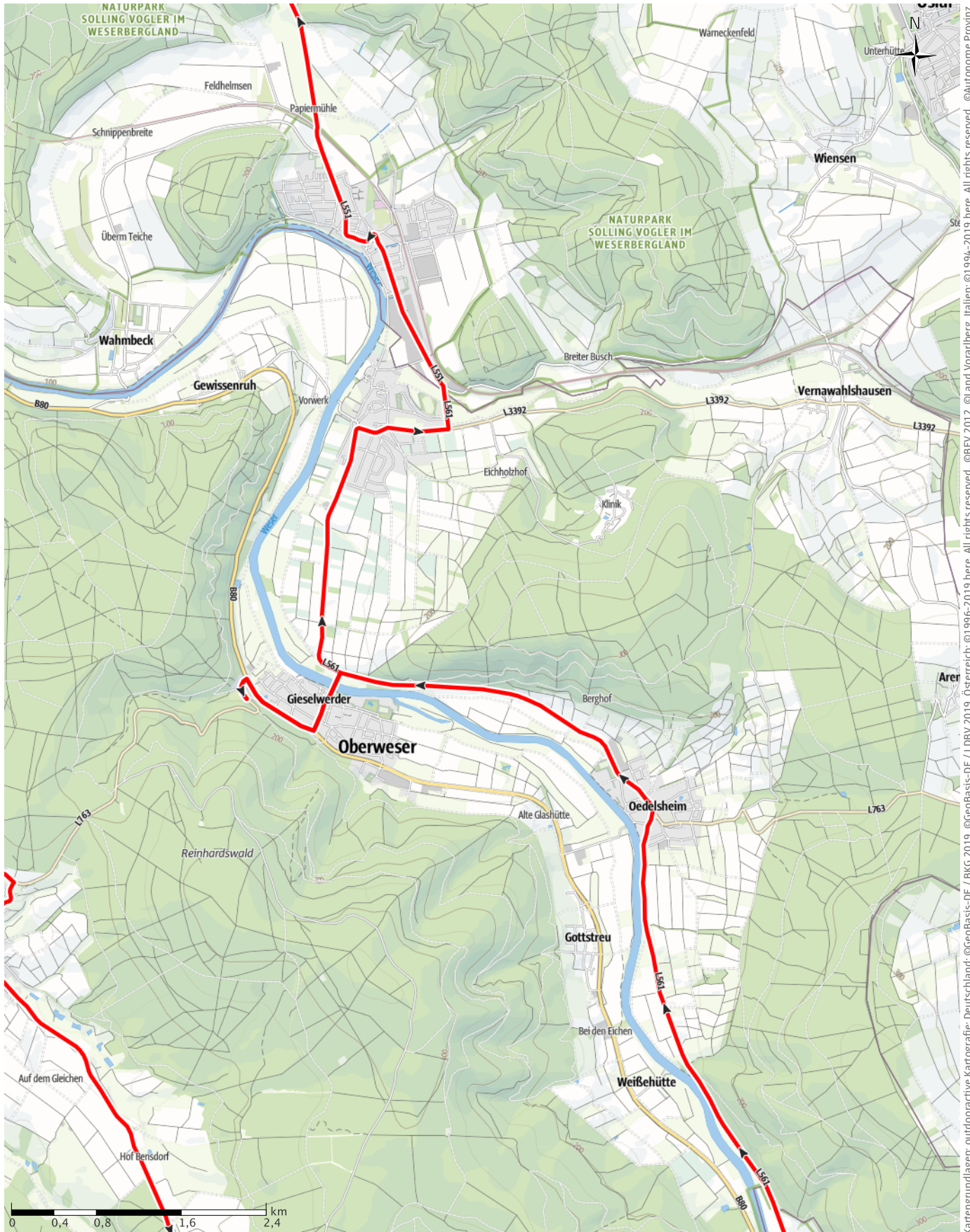
Schwierigkeit leicht



Kartengrundlagen: outdooractive Kartografie; Deutschland: ©GeoBasis-DE / BKG 2019, ©GeoBasis-DE / LDBV 2019, Österreich: ©1996-2019 here. All rights reserved. ©BBEV 2012, ©Land Vorarlberg, Italien: ©1994-2019 here. All rights reserved. ©Autonome Provinz Bozen – Südtirol – Abteilung Natur, Landschaft und Raumentwicklung, ©Cartago S.R.L., Schweiz: Geodata ©swisstopo, ©BAFU – Bundesamt für Umwelt Kartengrundlagen: outdooractive Kartografie; OpenStreetMap; ©OpenStreetMap (www.openstreetmap.org) Mitwirkende, CC-BY-SA (www.creativecommons.org)

Tour 2 - Märchen und Sagen

↔ 161,2km | ⌚ 2:18h | 🏔️ 1433m | 🏔️ 1433m | Schwierigkeit leicht



Kartengrundlagen: outdooractive Kartografie; Deutschland: ©GeoBasis-DE / BKG 2019, ©GeoBasis-DE / LDBV 2019, Österreich: ©1996-2019 here. All rights reserved. ©BBEV 2012, ©Land Vorarlberg, Italien: ©1994-2019 here. All rights reserved. ©Autonome Provinz Bozen – Südtirol – Abteilung Natur, Landschaft und Raumentwicklung, ©Cartago S.R.L., Schweiz: Geodata ©swisstopo, ©BAFU – Bundesamt für Umwelt Kartengrundlagen: outdooractive Kartografie, OpenStreetMap, ©OpenStreetMap (www.openstreetmap.org) Mitwirkende, CC-BY-SA (www.creativecommons.org)

Tour 2 - Märchen und Sagen

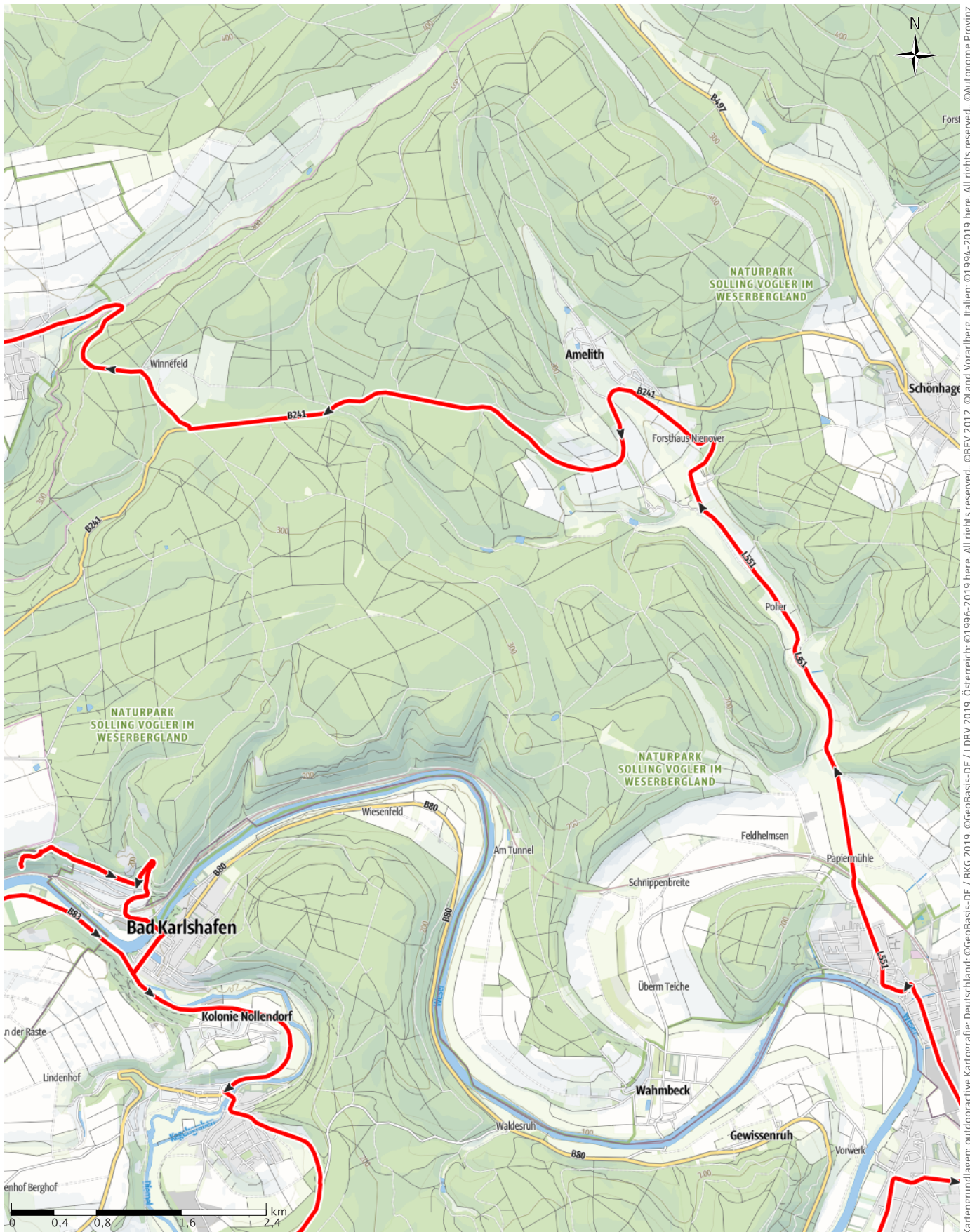
↔ 161,2km

🕒 2:18h

▲ 1433m

▼ 1433m

Schwierigkeit leicht



Kartengrundlagen: outdooractive Kartografie; Deutschland: ©GeoBasis-DE / BKG 2019, ©GeoBasis-DE / LDBV 2019, Österreich: ©1996-2019 here. All rights reserved. ©BBV 2012, ©Land Vorarlberg, Italien: ©1994-2019 here. All rights reserved. ©Autonome Provinz Bozen – Südtirol – Abteilung Natur, Landschaft und Raumentwicklung, © Cartago S.R.L., Schweiz: Geodata ©swisstopo, ©BAFU – Bundesamt für Umwelt Kartengrundlagen: outdooractive Kartografie, OpenStreetMap (www.openstreetmap.org) Mitwirkende, CC-BY-SA (www.creativecommons.org)

Tour 2 - Märchen und Sagen

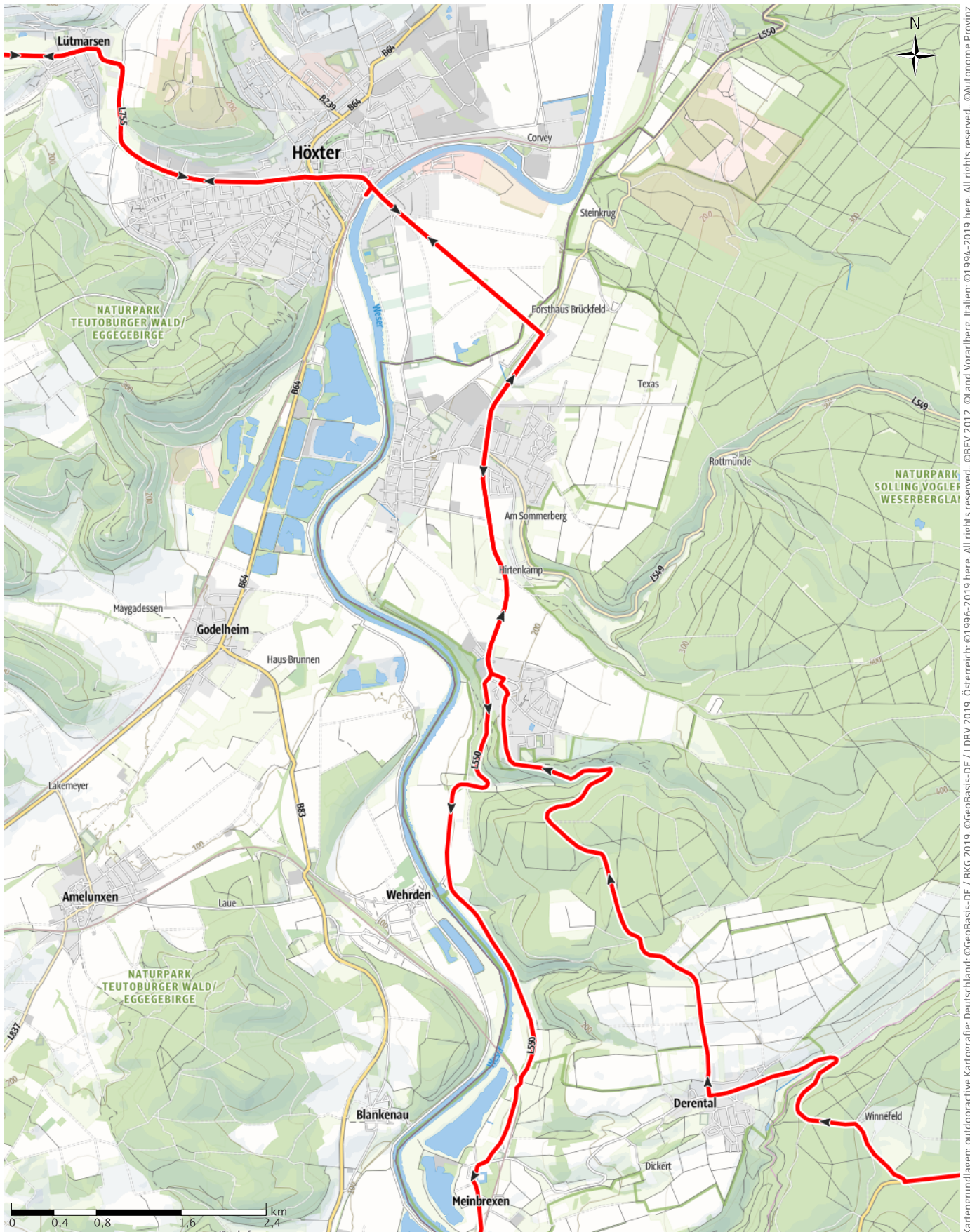
↔ 161,2km

🕒 2:18h

▲ 1433m

▼ 1433m

Schwierigkeit leicht



Kartengrundlagen: outdooractive Kartografie; Deutschland: ©GeoBasis-DE / BKG 2019, ©GeoBasis-DE / LDBV 2019, Österreich: ©1996-2019 here. All rights reserved. ©BBEV 2012, ©Land Vorarlberg, Italien: ©1994-2019 here. All rights reserved. ©Autonome Provinz Bozen – Südtirol – Abteilung Natur, Landschaft und Raumentwicklung, ©Cartago S.R.L., Schweiz: Geodata ©swisstopo, ©BAFU – Bundesamt für Umwelt Kartengrundlagen: outdooractive Kartografie, OpenStreetMap (www.openstreetmap.org) Mitwirkende, CC-BY-SA (www.creativecommons.org)

Tour 2 - Märchen und Sagen

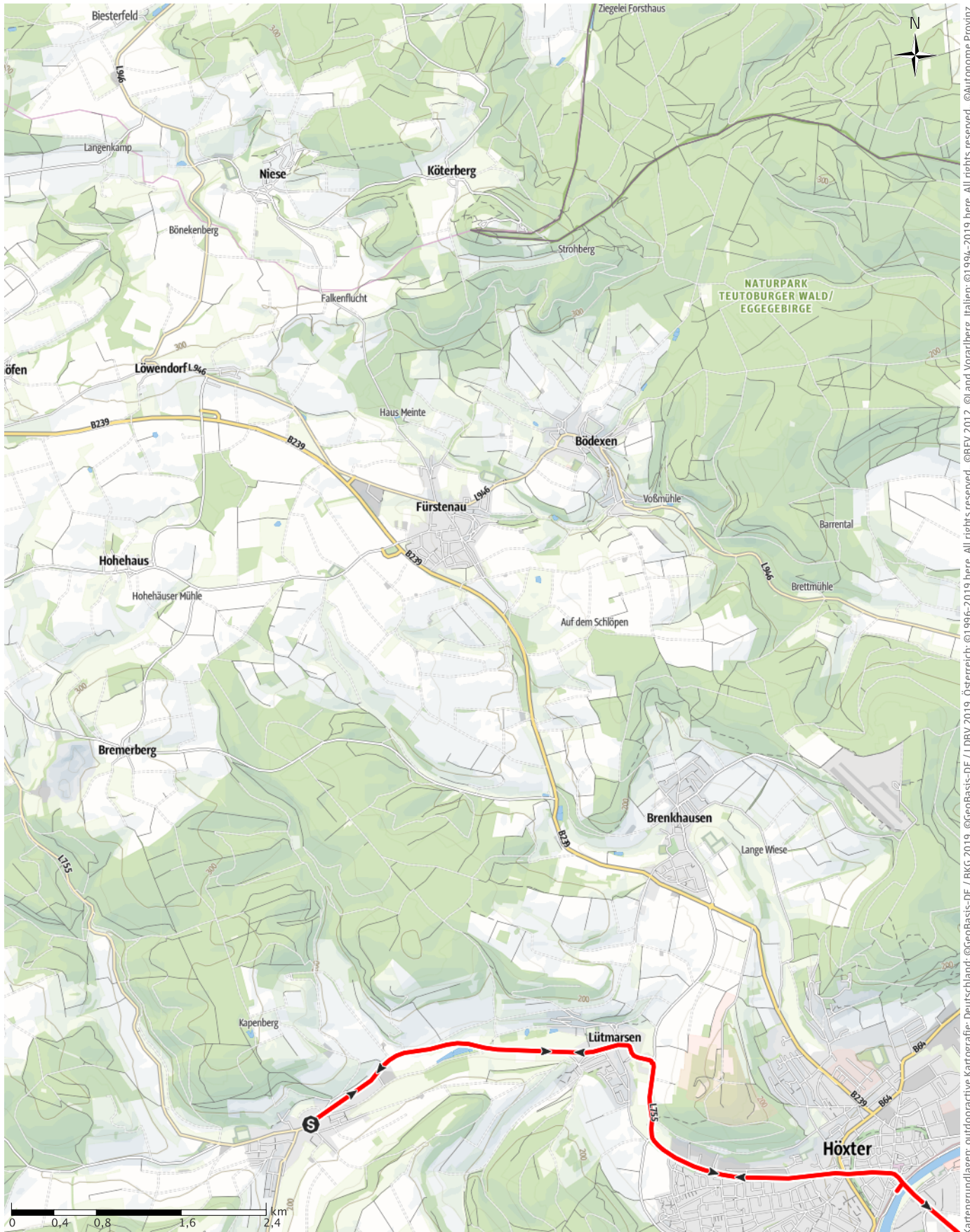
↔ 161,2km

🕒 2:18h

▲ 1433m

▼ 1433m

Schwierigkeit leicht



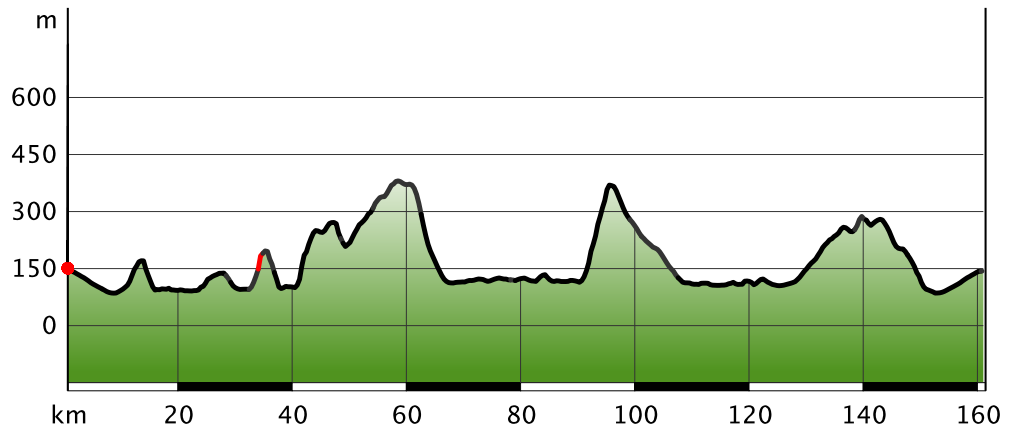
Kartengrundlagen: outdooractive Kartografie; Deutschland: ©GeoBasis-DE / BKG 2019, ©GeoBasis-DE / LDBV 2019, Österreich: ©1996-2019 here. All rights reserved. ©BBEV 2012, ©Land Vorarlberg, Italien: ©1994-2019 here. All rights reserved. ©Autonome Provinz Bozen – Südtirol – Abteilung Natur, Landschaft und Raumentwicklung, ©Cartago S.R.L., Schweiz: Geodata ©swisstopo, ©BAFU – Bundesamt für Umwelt Kartengrundlagen: outdooractive Kartografie, OpenStreetMap (www.openstreetmap.org) Mitwirkende, CC-BY-SA (www.creativecommons.org)

Tour 2 - Märchen und Sagen

Wegart

Asphalt	24,4km
Schotterweg	0,3km
Weg	0,1km
Pfad	0,6km
Straße	135,8km

Höhenprofil



Tourdaten

Motorrad

Strecke	↔ 161,2 km
Dauer	🕒 2:18 h
Aufstieg	⬆️ 1433 m
Abstieg	⬆️ 1433 m

Schwierigkeit leicht

Kondition ●●●●●●

Technik ●●●●●●

Höhenlage

388m
88m

Beste Jahreszeit

JAN | FEB | MÄR
APR | MAI | JUN
JUL | AUG | SEP
OKT | NOV | DEZ

Bewertungen

Autoren ●●●●●●

Erlebnis ●●●●●●

Landschaft ●●●●●●

Community

Weitere Tourdaten

Eigenschaften

Asphalt kulturell / historisch

Auszeichnungen

🔄 Rundtour



Hotel Höxter Am Jakobsweg

Aktualisierung: 21.03.2019

Märchen und Sagen

Höxter-Ovenhausen - Fürstenberg- Beverungen- Haarbrück- Bad Karlshafen -Sababurg- Hannoversch Münden- Hemeln- Varolsen- Bursfelde- Derental- Höxter-Ovenhausen

Märchenhafte Orte

Höxter
Hochburg der Weserrenaissance und Heimat von

Hänsel und Gretel
<http://www.hoexter-tourismus.de>

Boffzen
Glasmuseum in einer ehemaligen Fabrikantenvilla
<http://www.boffzen.de>

Fürstenberg
Porzellanmanufaktur mir Café
<http://www.fuerstenberg-porzellan.com>

Herstelle
Benediktinerinnenabtei vom Heiligen Kreuz
Kloster mit Garten und eigenem Klosterladen
Bauernhofmuseum und Café auf dem Erlenhof
<http://www.beverungen.de>

Weser-Skywalk
Aussichtsplattform 80m über der Weser
Anfahrt über Lauenförde oder Bad Karlshafen
die letzten 300 m zu Fuß
<http://www.weser-skywalk.de>

Bad Karlshafen
Kleinstadt im Stil des Barocks

Tour 2 - Märchen und Sagen

Krukenburg Ruine mit den Riesen Kruko, Trendula, Brama und Saba
<http://www.bad-karlshafen.de>

Sababurg
 Im 14. Jahrhundert gegründetes Schloss, besser bekannt als Dornröschenschloss
 Tierpark Sababurg
<http://www.sababurg.de>
<http://www.tierpark-sababurg.de>

Veckerhagen / Herneln
 Gierseilfähre für die Fahrzeug- und Personenbeförderung
<http://www.fähre-veckerhagen.de>

Hannoversch Münden
 Drei-Flüsse-Stadt mit über 700 Fachwerkgebäuden
 Wohn- und Sterbeort von Dr. Eisenbart
<http://www.hann.muenden-tourismus.de>

Bursfelde
 Sehr gut erhaltene Klosteranlage
<http://www.kloster-bursfelde.de>

Gieselwerder / Oedelsheim
 Heimat des gestiefelten Katers sowie von Schneewittchen und den sieben Zwergen
 Freilichtausstellung Mühlenplatz
<http://www.oberweser.de>

Wegbeschreibung

Start der Tour

Hotel Höxter Am Jakobsweg Höxter-Ovenhausen
 Koordinaten:
 Geogr. 51.778173, 9.300723
 UTM 32U 520746 5736409

Ende der Tour

Hotel Höxter Am Jakobsweg Höxter-Ovenhausen

Schutzgebiete (12)

Naturpark Münden
 Naturpark Solling Vogler im Weserbergland
 Naturpark Teutoburger Wald/Eggegebirge
 Naturschutzgebiet Hannoversche Klippen
 Naturschutzgebiet Urwald Wichmanessen
 Fauna-Flora-Habitat-Gebiet Schwülme und Auschnippe
 Fauna-Flora-Habitat-Gebiet Wälder um Beverungen
 Fauna-Flora-Habitat-Gebiet Wälder im südlichen Solling

Fauna-Flora-Habitat-Gebiet Urwald Wichmanessen
 Fauna-Flora-Habitat-Gebiet Weserhänge mit Bachläufen

Fauna-Flora-Habitat-Gebiet Hannoversche Klippen
 Vogelschutzgebiet Solling

In diesen Schutzgebieten gelten folgende Regeln:

Bitte berücksichtigt die lokalen Hinweise zum Schutz der Natur.

Bitte nicht abseits der Wege gehen.

Bitte keinen Lärm machen.

Bitte keine Steine oder Mineralien sammeln.

Bitte keine Pilze sammeln.

Bitte keinen Müll liegen lassen.

Bitte keine Tiere füttern.

Bitte nur auf den markierten Flächen zelten.

Bitte kein offenes Feuer machen.

Bitte keine Pflanzen pflücken.

Bitte keine Pflanzen und Tiere aussiedeln.

Bitte keine Hunde frei laufen lassen.

Bitte keine Drachen und Modellflugzeuge fliegen lassen.

Tour zum Mitnehmen für iPhone und Android



QR-Code scannen und diese Tour offline speichern, mit Freunden teilen und mehr ...

Webseite

<http://www.teutonavigator.com/s/cuT00>

Tour 2 - Märchen und Sagen





















Foto: Hotel Höxter Am Jakobsweg, Community

Tour 2 - Märchen und Sagen

Zeichenerklärung









Topografie

	Wald, Forst
	Moor, Sumpf, Ried
	Heide
	Wohnbaufläche mit Einzelgebäude
	Gewerbefläche mit Einzelgebäude
	Friedhof
	Golfplatz
	Sportplatz, Stadion
	Stadion
	Freibad
	Weinberg
	Felszeichnung
	Staatsgrenze
	Landesgrenze
	Kreisgrenze
	Höhenlinie
	Sondernutzungsfläche
	Naturschutzgebiet











Topografische Einzelzeichen

	Berg/Gipfelkreuz
	Höhenpunkt
	Fels
	Höhle
	Kirche
	Kapelle
	Friedhof
	Schloss/Burg
	Kloster
	Denkmal
	Ruine
	Bergwerk
	Findling/Hügelgrab
	Sendemast/Turm
	Windrad
	Wasser-/Windmühle
	Aussichtspunkt

Straßen und Wege

	Autobahn mit Nummer
	Bundesstraße mit Nummer
	Staats-, Landes-, Kreisstraße
	Gemeindestraße
	Hauptwirtschaftsweg
	Wirtschaftsweg
	Fußweg
	Klettersteig

Lifte, Eisenbahn

	Großkabinenbahn
	Kabinenbahn
	Sessellift
	Ski-, Schlepplift
	Materialseilbahnen
	Eisenbahn
	S-Bahn
	U-Bahn
	Straßenbahn
	Bahnhof