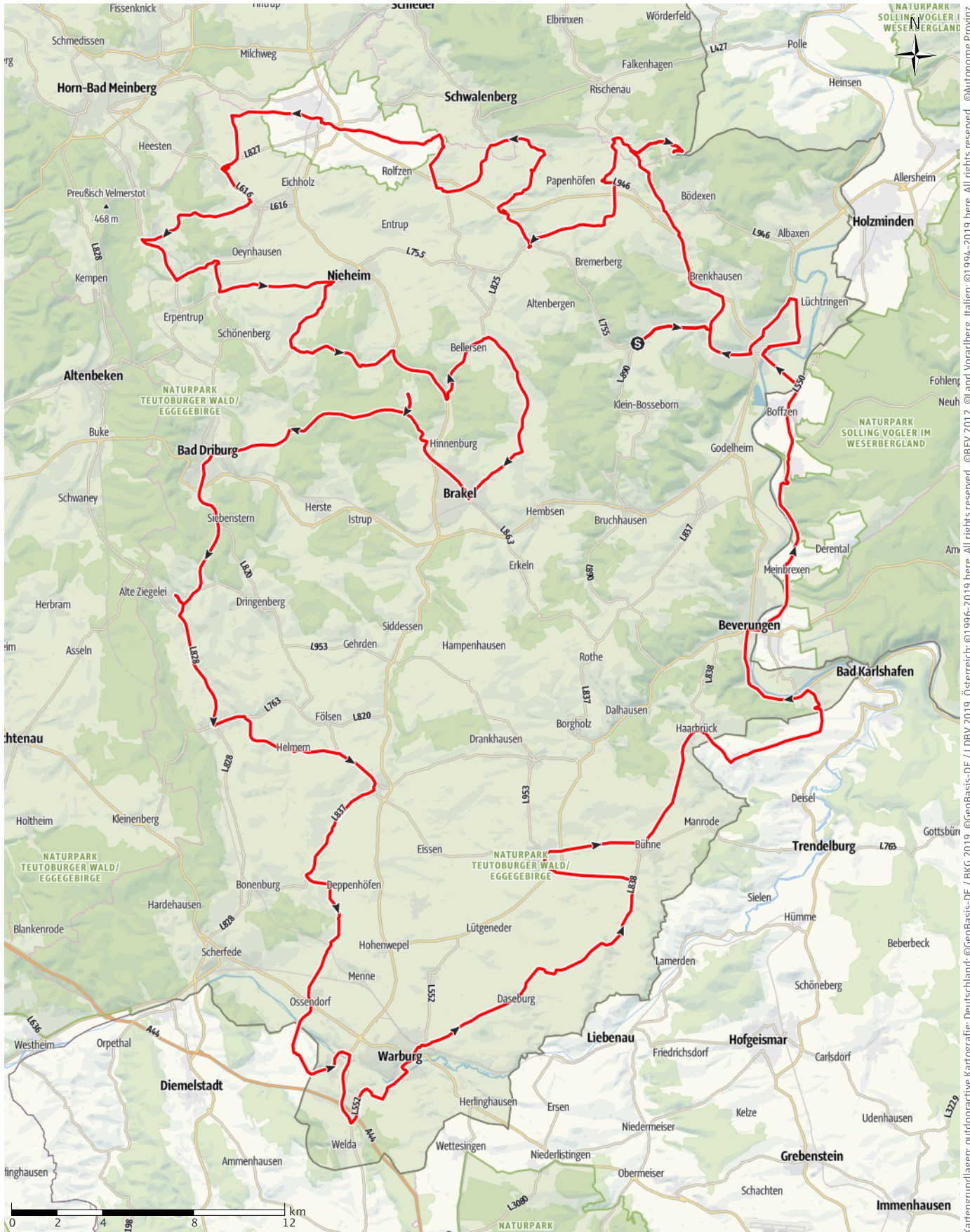


Tour 1 - Städte im Kulturland Höxter

↔ 247,6km | ⌚ 3:33h | 🏔️ 2140m | 🏔️ 2140m | Schwierigkeit mittel



Kartengrundlagen: outdooractive Kartografie; Deutschland: ©GeoBasis-DE / BKG 2019, ©GeoBasis-DE / LDBV 2019, Österreich: ©1996-2019 here, All rights reserved. ©BBEV 2012, ©Land Vorarlberg, Italien: ©1994-2019 here, All rights reserved. ©Autonome Provinz Bozen – Südtirol – Abteilung Natur, Landschaft und Raumentwicklung, © Cartago S.R.L., Schweiz: Geodata ©swisstopo, ©BAFU – Bundesamt für Umwelt Kartengrundlagen: outdooractive Kartografie, OpenStreetMap, ©OpenStreetMap (www.openstreetmap.org) Mitwirkende, CC-BY-SA (www.creativecommons.org)

Tour 1 - Städte im Kulturland Höxter

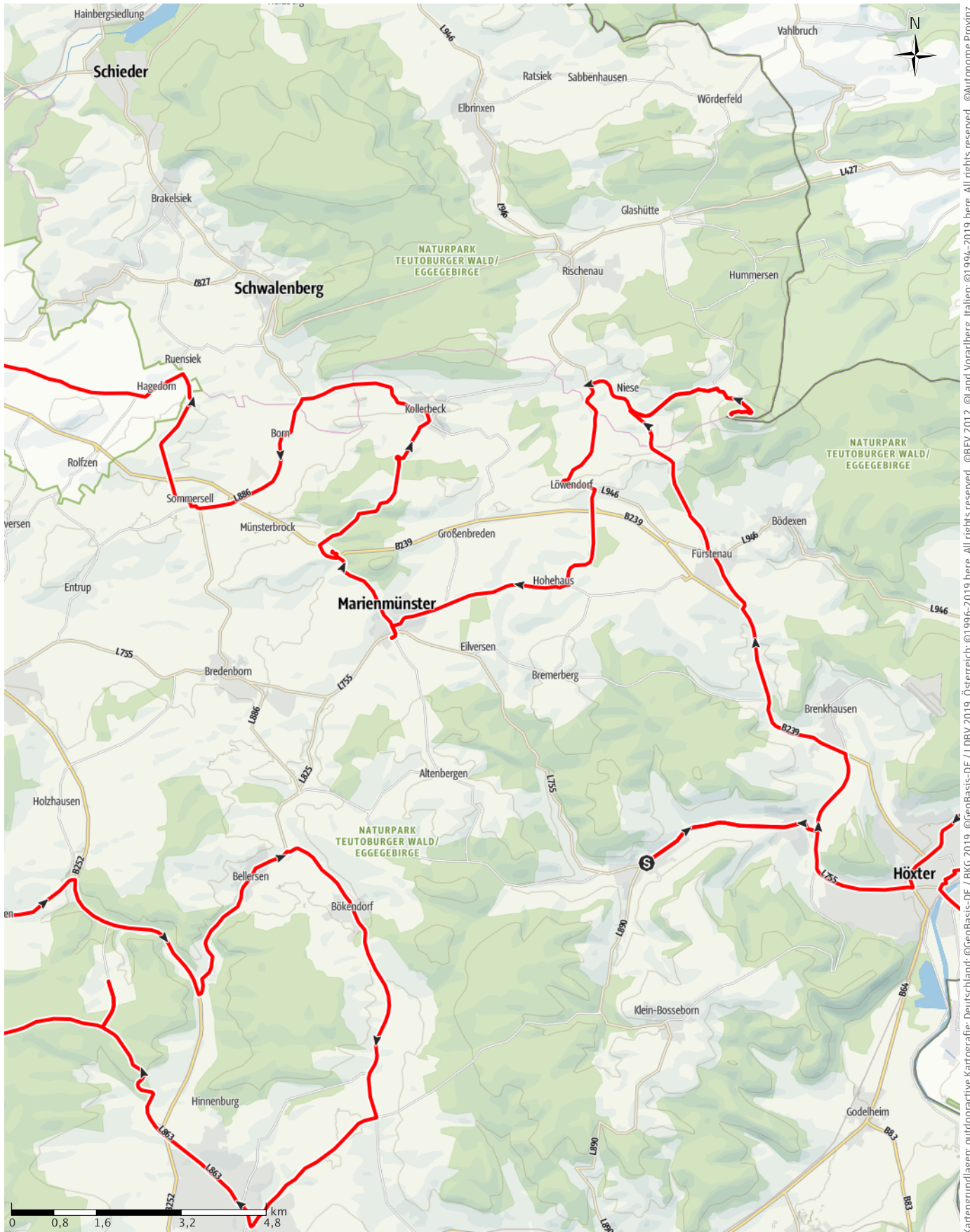
↔ 247,6km

🕒 3:33h

📏 2140m

📏 2140m

Schwierigkeit mittel



Kartengrundlagen: outdooractive Kartografie; Deutschland: ©GeoBasis-DE / LDBV 2019, ©GeoBasis-DE / BKG 2019, ©Basis-DE / LDBV 2019, Österreich: ©1996-2019 here. All rights reserved. ©BIB 2012, ©Land Vorarlberg, Italien: ©1994-2019 here. All rights reserved. ©Autonome Provinz Bozen – Südtirol – Abteilung Natur, Landschaft und Raumentwicklung, ©Cartago S.R.L., Schweiz: Geodata ©swisstopo, ©BAFU – Bundesamt für Umwelt Kartengrundlagen: outdooractive Kartografie, OpenStreetMap (www.openstreetmap.org) Mitwirkende, CC-BY-SA (www.creativecommons.org)

Tour 1 - Städte im Kulturland Höxter

↔ 247,6km

🕒 3:33h

▲ 2140m

▼ 2140m

Schwierigkeit mittel



Kartengrundlagen: outdooractive Kartografie; Deutschland: ©GeoBasis-DE / BKG 2019, ©GeoBasis-DE / LDBV 2019, Österreich: ©1996-2019 here. All rights reserved. ©BBEV 2012, ©Land Vorarlberg, Italien: ©1994-2019 here. All rights reserved. ©Autonome Provinz Bozen – Südtirol – Abteilung Natur, Landschaft und Raumentwicklung, ©Cartago S.R.L., Schweiz: Geodata ©swisstopo, ©BAFU – Bundesamt für Umwelt Kartengrundlagen: outdooractive Kartografie, OpenStreetMap, ©OpenStreetMap (www.openstreetmap.org) Mitwirkende, CC-BY-SA (www.creativecommons.org)

Tour 1 - Städte im Kulturland Höxter

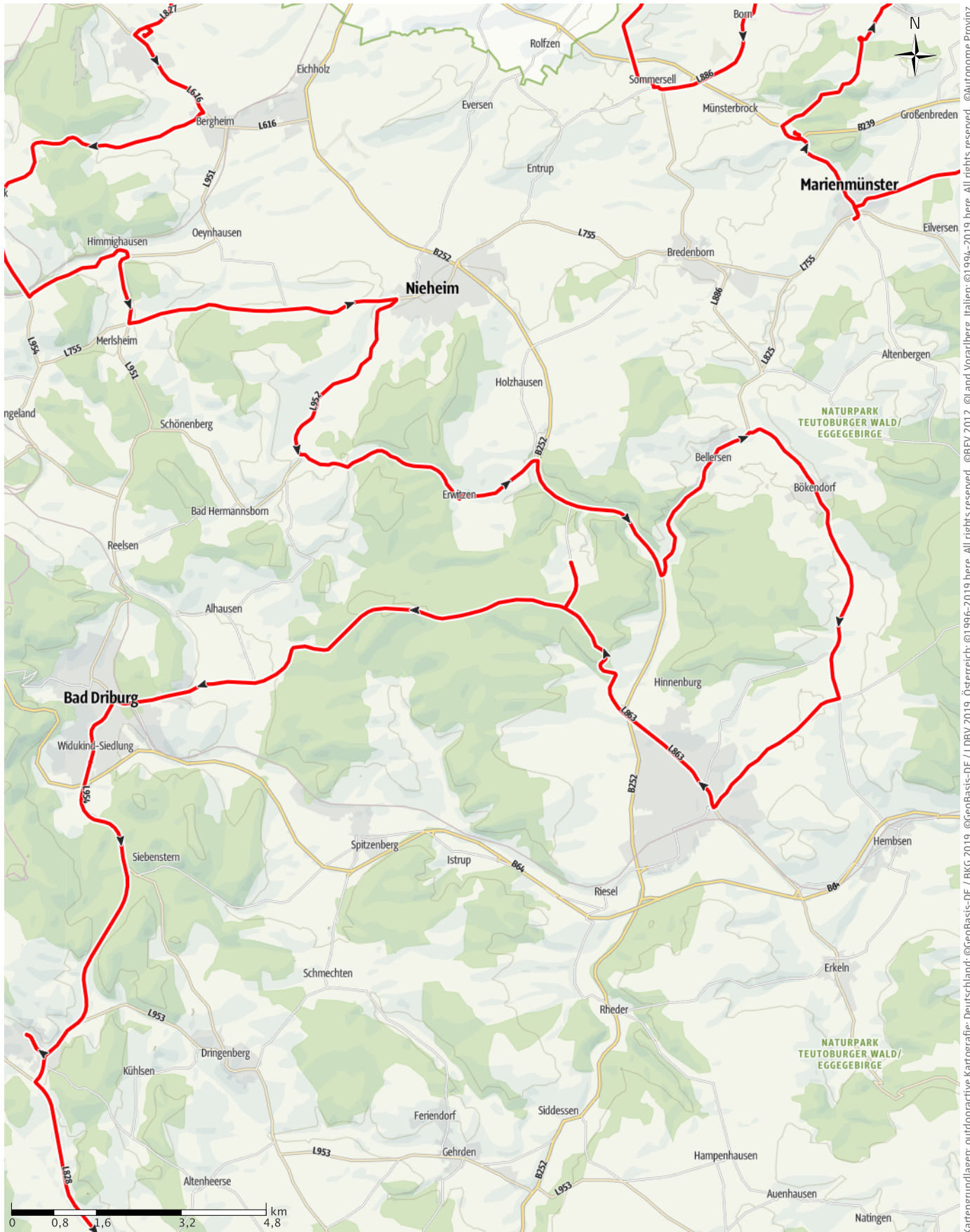
↔ 247,6km

🕒 3:33h

⬆️ 2140m

⬆️ 2140m

Schwierigkeit mittel



Kartengrundlagen: outdooractive Kartografie; Deutschland: ©GeoBasis-DE / BKG 2019, ©GeoBasis-DE / LDBV 2019, Österreich: ©1996-2019 here. All rights reserved. ©BBEV 2012, ©Land Vorarlberg, Italien: ©1994-2019 here. All rights reserved. ©Autonome Provinz Bozen – Südtirol – Abteilung Natur, Landschaft und Raumentwicklung, ©Cartago S.R.L., Schweiz: Geodata ©swisstopo, ©BAFU – Bundesamt für Umwelt Kartengrundlagen: outdooractive Kartografie; OpenStreetMap (www.openstreetmap.org) Mitwirkende, CC-BY-SA (www.creativecommons.org)

Tour 1 - Städte im Kulturland Höxter

↔ 247,6km | ⌚ 3:33h | 🏔️ 2140m | 📉 2140m | Schwierigkeit mittel



Kartengrundlagen: outdooractive Kartografie; Deutschland: ©GeoBasis-DE / BKG 2019, ©GeoBasis-DE / LDBV 2019, Österreich: ©1996-2019 here, All rights reserved, ©BBEV 2012, ©Land Vorarlberg, Italien: ©1994-2019 here, All rights reserved, ©Autonome Provinz Bozen – Südtirol – Abteilung Natur, Landschaft und Raumentwicklung, ©Cartago S.R.L., Schweiz: Geodata ©swisstopo, ©BAFU – Bundesamt für Umwelt Kartengrundlagen: outdooractive Kartografie, OpenStreetMap (www.openstreetmap.org) Mitwirkende, CC-BY-SA (www.creativecommons.org)

Tour 1 - Städte im Kulturland Höxter

↔ 247,6km

🕒 3:33h

⬆️ 2140m

⬆️ 2140m

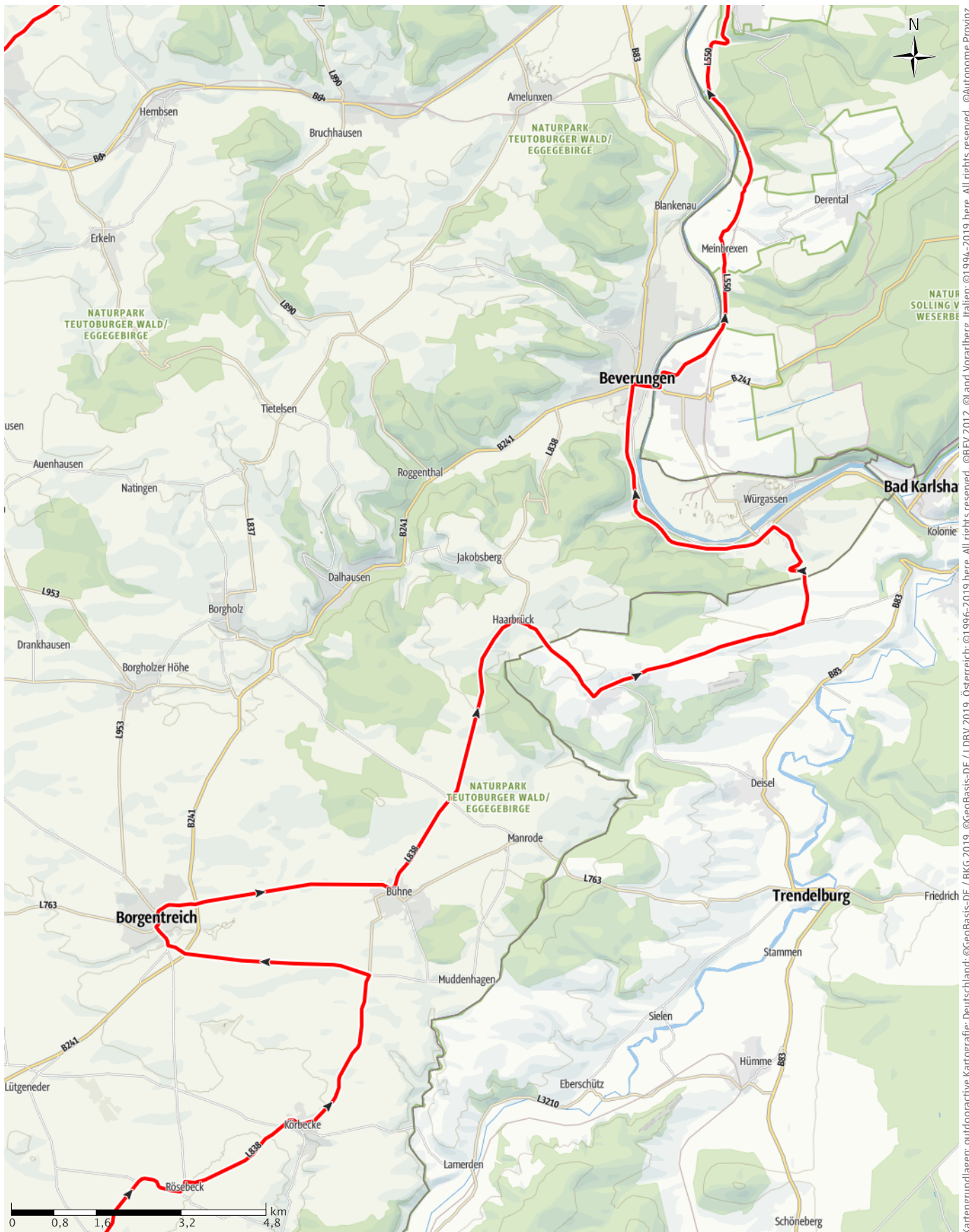
Schwierigkeit mittel



Kartengrundlagen: outdooractive Kartografie; Deutschland: ©GeoBasis-DE / BKG 2019, ©GeoBasis-DE / LDV 2019, Österreich: ©1996-2019 here. All rights reserved. ©BBEV 2012, ©Land Vorarlberg, Italien: ©1994-2019 here. All rights reserved. ©Autonome Provinz Bozen – Südtirol – Abteilung Natur, Landschaft und Raumentwicklung, ©Cartago S.R.L., Schweiz: Geodata ©swisstopo, ©BAFU – Bundesamt für Umwelt Kartengrundlagen: outdooractive Kartografie, OpenStreetMap, ©OpenStreetMap.org (www.openstreetmap.org) Mitwirkende, CC-BY-SA (www.creativecommons.org)

Tour 1 - Städte im Kulturland Höxter

↔ 247,6km | ⌚ 3:33h | 🏔️ 2140m | 📏 2140m | Schwierigkeit mittel



Kartengrundlagen: outdooractive Kartografie; Deutschland: ©GeoBasis-DE / BKG 2019, ©GeoBasis-DE / LDBV 2019, Österreich: ©1996-2019 here. All rights reserved. ©BBV 2012, ©Land Vorarlberg, Italien: ©1994-2019 here. All rights reserved. ©Autonome Provinz Bozen – Südtirol – Abteilung Natur, Landschaft und Raumentwicklung, ©Cartago S.R.L., Schweiz: Geodata ©swisstopo, ©BAFU – Bundesamt für Umwelt Kartengrundlagen: outdooractive Kartografie, OpenStreetMap (www.openstreetmap.org) Mitwirkende, CC-BY-SA (www.creativecommons.org)

Tour 1 - Städte im Kulturland Höxter

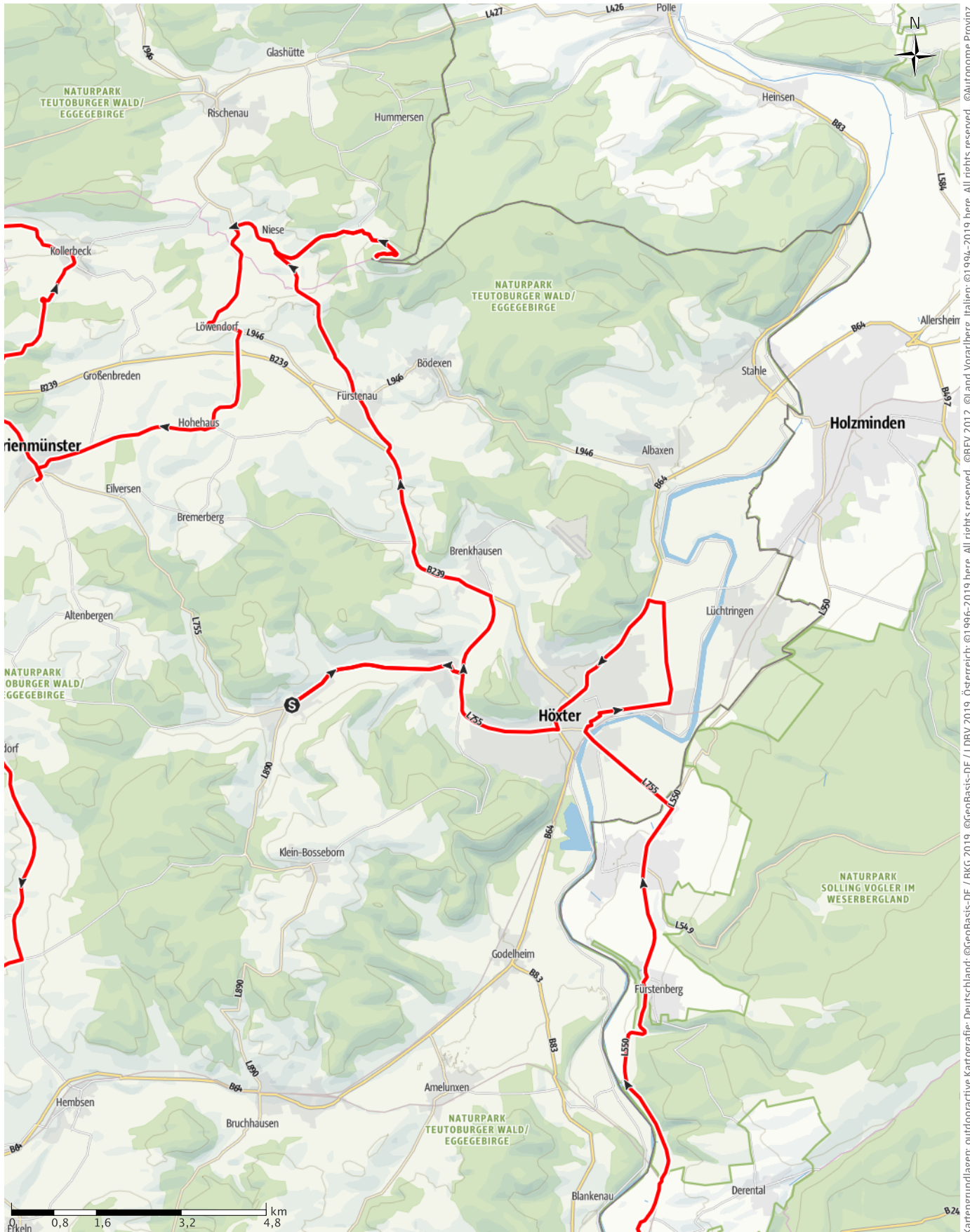
↔ 247,6km

🕒 3:33h

📏 2140m

📏 2140m

Schwierigkeit mittel



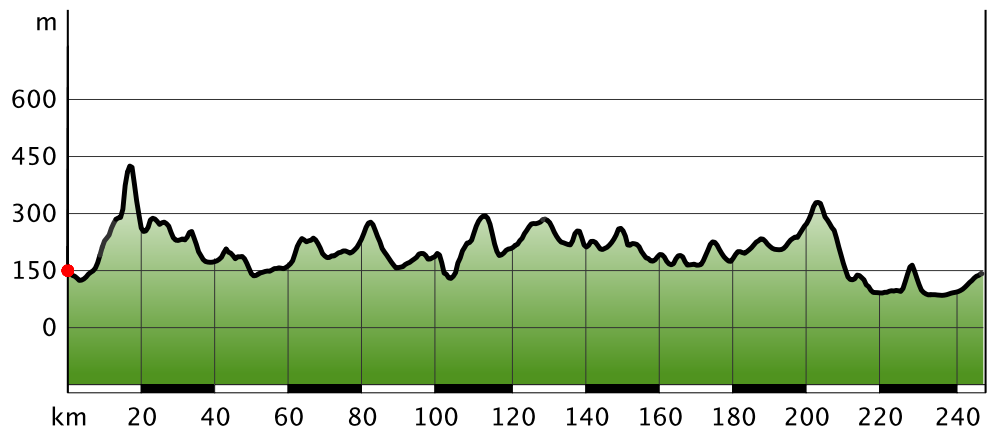
Kartengrundlagen: outdooractive Kartografie; Deutschland: ©GeoBasis-DE / BKG 2019, ©GeoBasis-DE / LDBV 2019, Österreich: ©1996-2019 here. All rights reserved. ©BBEV 2012, ©Land Vorarlberg, Italien: ©1994-2019 here. All rights reserved. ©Autonome Provinz Bozen – Südtirol – Abteilung Natur, Landschaft und Raumentwicklung, ©Cartago S.R.L., Schweiz: Geodata ©swisstopo, ©BAFU – Bundesamt für Umwelt Kartengrundlagen: outdooractive Kartografie, OpenStreetMap (www.openstreetmap.org) Mitwirkende, CC-BY-SA (www.creativecommons.org)

Tour 1 - Städte im Kulturland Höxter

Wegart

| | |
|-------------|---------|
| Asphalt | 7,6km |
| Schotterweg | 0km |
| Weg | 0,4km |
| Pfad | 0,4km |
| Straße | 239,3km |

Höhenprofil



Tourdaten

Motorrad

| | |
|----------|------------|
| Strecke | ↔ 247,6 km |
| Dauer | 🕒 3:33 h |
| Aufstieg | ⬆️ 2140 m |
| Abstieg | ⬇️ 2140 m |

Schwierigkeit **mittel**

Kondition ●●●●●●

Technik ●●●●●●

Höhenlage

491m

89m

Beste Jahreszeit

| | | |
|-----|-----|-----|
| JAN | FEB | MÄR |
| APR | MAI | JUN |
| JUL | AUG | SEP |
| OKT | NOV | DEZ |

Bewertungen

Autoren

Erlebnis ●●●●●●

Landschaft ●●●●●●

Community

Weitere Tourdaten

Eigenschaften

Straßenbereifung Asphalt

kulturell / historisch

Auszeichnungen



Rundtour



Hotel Höxter Am Jakobsweg

Aktualisierung: 21.03.2019

Städte im Kulturland Kreis Höxter

Höxter-Ovenhausen - Köterberg - Marienmünster -
 Steinheim - Nieheim - Brakel - Bad Drieberg -
 Willebadessen - Warburg - Borgentreich - Beverungen
 - Höxter - Corvey - Höxter-Ovenhausen

Städte im Kulturland Höxter

Köterberg
 Motorradtreff auf dem höchsten Aussichtspunkt der
 Region
<http://www.koeterberg.de>

Stadt Marienmünster
 ehemalige Benediktinerabtei aus dem 12.Jahrhundert
<http://www.marienmuenster.de>

Stadt Steinheim
 weitläufige Fußgängerzone, viele Cafes, Kneipen und
 Biergärten
<http://www.steinheim.de>

Vinsebeck
 Wasserschloss und Schlosspark
 Führung auf Anfrage
<http://www.kulturland.org>

Stadt Nieheim
 Heilklimatischer Kurort mit historischem Ortskern
 Nieheimer Schaukäserei, Westfalen Culinarium
<http://www.nieheim.de>

Externbrock

Tour 1 - Städte im Kulturland Höxter

Bikertreff auf rund 15.000 qm Hoffläche
<http://www.motorrad-pensionexrenbrock.de>

Bökendorf
 Freilichtbühne mit überdachter Tribüne
<http://www.freilichtbuehne-boekendorf.de>

Gut Albrock
 Motorradtreff mit Cafe
<http://www.albrock-cafe.de>

Neuenheerse
 Wasserschloss, Stiftskirche und Schulklostergarten
<http://www.bad-driburg.com>

Stadt Willebadessen
 Urwüchsige Bergwälder, steile Felsklippen,
 Naturquellen, grüne Talauen und
 ehemaliges Benediktinerinnenkloster
<http://www.verkehrsverein-willebadessen.de>

Stadt Warburg
 Fast 1.000 Jahre alte Hansestadt mit mittelalterlichem
 Stadtbild
 und liebevoll restaurierten Fachwerkhäusern
<http://www.warburg-touristik.de>

Stadt Borgentreich
 mit Deutschlands erstem Orgelmuseum sowie einer
 Nachbildung der »Lourdes-Grotte«
<http://www.borgentreich.de>

Skywalk
 Aussichtsplattform 80 m über der Weser
 Anfahrt über Lauenförde oder Bad Karlshafen, die
 letzten 300 m zu Fuß
<http://www.weser-skywalk.de>

Stadt Beverungen
 direkt an der Weser gelegen mit zahlreichen
 Geschäften, Cafes und Kneipen
<http://www.beverungen.de>

Lauenförde
 Villa Löwenherz - internationaler Treffpunkt für
 Motorradfahrer
<http://www.villa-loewenherz.de>

Fürstenberg
 Porzellanmanufaktur mit Cafe
<http://www.fuerstenberg-porzellan.com>

Corvey
 Ehemalige Benediktinerabtei, UNESCO Weltkulturerbe
<http://www.schloss-corvey.de>

Wegbeschreibung

Start der Tour

Hotel Höxter Am Jakobsweg Höxter-Ovenhausen

Koordinaten:

Geogr. 51.778173, 9.300723

UTM 32U 520746 5736409

Ende der Tour

Hotel Höxter Am Jakobsweg Höxter-Ovenhausen

Schutzgebiete (14)

Naturpark Solling Vogler im Weserbergland

Naturpark Teutoburger Wald/Eggegebirge

Naturschutzgebiet Nethe

Naturschutzgebiet Weldaer Berg

Naturschutzgebiet Hinnenburger Forst mit Emders
 Bachtal

Naturschutzgebiet Emmeroberlauf und Beberbach

Naturschutzgebiet Gradberg

Naturschutzgebiet Nieseniederung mit
 Muendungsbereich

Naturschutzgebiet Königsblick

Fauna-Flora-Habitat-Gebiet Gradberg

Fauna-Flora-Habitat-Gebiet Weldaer Berg und
 Mittelberg

Fauna-Flora-Habitat-Gebiet Hinnenburger Forst mit
 Emders Bachtal

Fauna-Flora-Habitat-Gebiet Wälder um Beverungen

Fauna-Flora-Habitat-Gebiet Rathaus Höxter

In diesen Schutzgebieten gelten folgende Regeln:

Bitte berücksichtigt die lokalen Hinweise zum Schutz
 der Natur.

Bitte nicht abseits der Wege gehen.

Bitte keinen Lärm machen.

Bitte keine Steine oder Mineralien sammeln.

Bitte keine Pilze sammeln.

Bitte keinen Müll liegen lassen.

Bitte keine Tiere füttern.

Bitte nur auf den markierten Flächen zelten.

Bitte kein offenes Feuer machen.

Bitte keine Pflanzen pflücken.

Bitte keine Pflanzen und Tiere aussiedeln.

Tour zum Mitnehmen für iPhone und Android

Tour 1 - Städte im Kulturland Höxter



QR-Code scannen und diese Tour
offline speichern, mit Freunden
teilen und mehr ...


















Webseite

<http://www.teutonavigator.com/s/cuPCH>

Tour 1 - Städte im Kulturland Höxter

Zeichenerklärung









Topografie

| | |
|---|------------------------------------|
|  | Wald, Forst |
|  | Moor, Sumpf, Ried |
|  | Heide |
|  | Wohnbaufläche mit Einzelgebäude |
|  | Gewerbefläche mit Einzelgebäude |
|  | Friedhof |
|  | Golfplatz |
|  | Sportplatz, Stadion |
|  | Stadion |
|  | Freibad |
|  | Weinberg |
|  | Felszeichnung |
|  | Staatsgrenze |
|  | Landesgrenze |
|  | Kreisgrenze |
|  | Höhenlinie |
|  | Sondernutzungsfläche |
|  | Naturschutzgebiet |











Topografische Einzelzeichen

| | |
|---|--------------------|
|  | Berg/Gipfelkreuz |
|  | Höhenpunkt |
|  | Fels |
|  | Höhle |
|  | Kirche |
|  | Kapelle |
|  | Friedhof |
|  | Schloss/Burg |
|  | Kloster |
|  | Denkmal |
|  | Ruine |
|  | Bergwerk |
|  | Findling/Hügelgrab |
|  | Sendemast/Turm |
|  | Windrad |
|  | Wasser-/Windmühle |
|  | Aussichtspunkt |

Straßen und Wege

| | |
|---|-------------------------------|
|  | Autobahn mit Nummer |
|  | Bundesstraße mit Nummer |
|  | Staats-, Landes-, Kreisstraße |
|  | Gemeindestraße |
|  | Hauptwirtschaftsweg |
|  | Wirtschaftsweg |
|  | Fußweg |
|  | Klettersteig |

Lifte, Eisenbahn

| | |
|---|--------------------|
|  | Großkabinenbahn |
|  | Kabinenbahn |
|  | Sessellift |
|  | Ski-, Schlepplift |
|  | Materialseilbahnen |
|  | Eisenbahn |
|  | S-Bahn |
|  | U-Bahn |
|  | Straßenbahn |
|  | Bahnhof |